



KANADA & ALASKA



SOMMER & WINTER GRUPPENREISEN
GEFÜHRTE RUNDREISEN & WILDNIS-ABENTEUER
WANDERN · KANU · ANGELN **EXKLUSIVE PRIVAT-GRUPPEN**
HOTEL- & CAMPING-REISEN **ANSCHLUSSPROGRAMME**

RUBY RANGE ADVENTURE LTD.

Telefon : +1-867-322-8600 · FAX : +1-867-322-8605
Email : info@rubyrange.com · Web : www.rubyrange.com





Karte

Detaillierte Reise-Karten befinden sich auf den Seiten der Reisebeschreibungen. Auf dieser Karte sind alle Reiserouten von Ruby Range Adventure im Westen Kanadas und Alaska zu sehen.




Schwierigkeitsgrad

Die erforderlichen Kenntnisse für Ihr Ruby Range Adventure Abenteuer errechnen wir durch die Bewertung verschiedener kombinierter Faktoren: Wir überprüfen sorgfältig den technischen Schwierigkeitsgrad der Route, die Geschwindigkeit der Tour bezogen auf die Tageslänge, die Abgeschiedenheit und die anzunehmenden Wetterbedingungen. In Betracht aller dieser Faktoren klassifizieren wir unsere Abenteuer-Touren wie folgt:

	ANFÄNGER	FORTGESCHRITTENER	EXPERTE
KANU-EINSTUFUNG	Sie sind noch nie in einem Kanu gesessen? Kein Problem! Unsere Abenteuer-Reisen starten immer mit einer ausführlichen Einführung, wo Ihnen das benötigte Wissen für eine sichere Reise durch die Wildnis gezeigt und beigebracht wird. Erfahrungen in Camping und Paddeln sind von Vorteil aber nicht erforderlich. Diese Touren sind für Paddel-Anfänger sowie für bereits erfahrene Paddler gleichermaßen geeignet. Sie werden den Einführungsunterricht unserer erfahrenen Guides begrüßen.	Bestens geeignet für diejenigen, die bereits über Grundkenntnisse in Wildnis-Reisen verfügen. Sie haben schon einige Camping Touren und Kanu Abenteuer hinter sich, wissen wie man ein Kanu steuert und haben die Ausdauer Ihr Gepäck und Ihr Paddel für eine längere Zeit zu transportieren.	Nichts für Anfänger! Diese Touren, ausgeschrieben für „Erfahrene“, sind größere Expeditionen. Sie finden in der Regel in abgelegenen Gebieten statt, wo das Wetter schwer einzuschätzen ist. Sie verfügen über fortgeschrittene Kanu-Kenntnisse, beherrschen Ihr Kanu/Kajak bei (fast) allen Wetterbedingungen und besitzen Grundkenntnisse in WHITEWATER. Darüber hinaus haben Sie die richtige Einstellung dazu, sind kooperativ und flexibel.
WANDER-EINSTUFUNG	Gemäßigte Wanderungen mit leichtem Tagesrucksack, Kurse und Aktivitäten sind auch für Anfänger geeignet, vorgeschriebene Ausrüstung ist inklusive. Tagesdistanz: 1-7 km Wanderzeit: 3 Std. oder weniger Geschwindigkeit: 1-3 km/h Terrain: Einfach (Strasse, fester Boden, Sand) Terrain-Klasse: 1-2 Höhenunterschied: 0 – 250 m Höhe: Meeresspiegel bis 1500 m Keine Höhenbeeinträchtigung	Alle Campingplätze auf dieser Tour sind mit Van erreichbar. Backpacking ist nicht notwendig. Auf den Wanderungen tragen Sie einen leichten Tagesrucksack. Tagesdistanz: 5-15 km Wanderzeit: 4-8 Std. Geschwindigkeit: 2-5 km/h Terrain: Einfach bis Anspruchsvoll (Steigung mit losen Gestein, enge Wege, schlecht-gängige Wege, vereinzelt Schnee) Terrain-Klasse: 1-3 Höhenunterschied: 0 – 1000 m Höhe: Meeresspiegel bis 2500 m Keine Höhenbeeinträchtigung	Tragen eines Mehrtagesrucksack ist notwendig. Ausrüstung und Verpflegung wird unter den Teilnehmern aufgeteilt. Jeder Rucksack wird 10-25kg wiegen. Durch das Dickicht schlagen, unwegsames Gelände mit Sprüngen über Felsblöcke, leichtes Klettern, Schnee. Tagesdistanz: 10-30 km Wanderzeit: 8 Std. oder mehr Geschwindigkeit: 3-5 km/h Terrain: Einfach bis Extrem (Steigung mit losen Gestein, enge Wege, schlecht-gängige Wege, vereinzelt Schritte über Steinblöcke, Schnee, Eis) Terrain-Klasse: 1-4 Höhenunterschied: 0 – 1250 m Höhe: Meeresspiegel bis 2500 m Keine Höhenbeeinträchtigung

Wir möchten darauf hinweisen, dass viele Leute Ihre Fähigkeiten unterschätzen. Übrigens: Viele unserer Teilnehmer an unseren Kanutouren für „Erfahrene“ sind bereits über 50 Jahre jung. Bitte rufen Sie uns an falls Sie Fragen bezüglich Ihres Könnens zu einer bestimmten Tour haben. Wir beraten Sie gerne.

KANU-REISEN & EXPEDITIONEN

THE CLASSIC I YUKON RIVER (YUKON)		GARANTIERTE DURCHFÜHRUNG	SEITE
Kanu-Tour 20 Tage, Whitehorse/Whitehorse CANADIAN SIGNATURE EXPERIENCE 		02.06.-21.06.2024	10
		23.06.-12.07.2024	
		14.07.-02.08.2024	
		04.08.-23.08.2024	
		25.08.-13.09.2024	
THE CLASSIC PART 1 I YUKON RIVER (YUKON)		GARANTIERTE DURCHFÜHRUNG	SEITE
Kanu-Tour 8 Tage, Whitehorse/Whitehorse CANADIAN SIGNATURE EXPERIENCE 		02.06.-09.06.2024	12
		23.06.-30.06.2024	
		14.07.-21.07.2024	
		04.08.-11.08.2024	
		25.08.-01.09.2024	
THE CLASSIC PART 2 I YUKON RIVER (YUKON)		GARANTIERTE DURCHFÜHRUNG	SEITE
Kanu-Tour 13 Tage, Whitehorse/Whitehorse CANADIAN SIGNATURE EXPERIENCE 		09.06.-21.06.2024	14
		30.06.-12.07.2024	
		21.07.-02.08.2024	
		11.08.-23.08.2024	
		01.09.-13.09.2024	
EINE KANUTOUR FÜR FRAUEN AUF DEM YUKON RIVER (YUKON)			SEITE
Geführte Kanu-Tour auf dem Yukon River 12 Tage, Whitehorse/Whitehorse		03.06.-14.06.2024	16
		24.06.-05.07.2024	
		15.07.-26.07.2024	
		05.08.-16.08.2024	
		26.08.-06.09.2024	
VERBORGENE FLÜSSE I BEAVER RIVER (YUKON)			SEITE
Kanu-Tour 15 Tage, Whitehorse/Whitehorse		21.07.-04.08.2024	18
		28.07.-11.08.2024	
		04.08.-18.08.2024	
DER KLONDIKER I BIG SALMON RIVER (YUKON)			SEITE
Kanu-Tour 15 Tage, Whitehorse/Whitehorse		02.06.-16.06.2024	20
		14.07.-28.07.2024	
		25.08.-08.09.2024	
YUKONS LAST FRONTIER KANU-ROUTE I BONNET PLUME RIVER			SEITE
Wander- & Kanu-Tour 20 Tage, Whitehorse/Whitehorse		23.06.-12.07.2024	22
		21.07.-09.08.2024	
THE HEART OF THE YUKON I WIND RIVER (YUKON)			SEITE
Wander- & Kanu-Tour 22 Tage, Whitehorse/Whitehorse		23.06.-14.07.2024	24
		21.07.-11.08.2024	
SPIRIT OF THE YUKON I TESLIN RIVER (YUKON)		GARANTIERTE DURCHFÜHRUNG	SEITE
Kanu-Tour 11 Tage, Whitehorse/Whitehorse		02.06.-12.06.2024	26
		23.06.-03.07.2024	
		14.07.-24.07.2024	
		04.08.-14.08.2024	
		25.08.-04.09.2024	
DIE VOYAGEURS NORTHWEST-ROUTE I PELLY RIVER			SEITE
Kanu-Tour 10 Tage, Whitehorse/Whitehorse		auf Anfrage	28
DIE BESTEN WILDWASSERFLÜSSE IM YUKON			SEITE
Wildwasser-Kanu-Tour 7 Tage, Whitehorse/Whitehorse		03.06.-09.06.2024	30
		10.06.-16.06.2024	
		01.07.-07.07.2024	
		08.07.-14.07.2024	
		22.07.-28.07.2024	
		29.07.-04.08.2024	
KANUERLEBNIS FÜR FAMILIEN I NISUTLIN RIVER (YUKON)			SEITE
Geführte Kanu-Tour auf dem Nisutlin River 7 Tage, Whitehorse/Whitehorse		Wöchentlich ab	32
		02.06.2024 bis 14.09.2024	
KANUVERMIETUNG UND TRANSPORTSERVICE			SEITE
Kanuvermietung und Transferservice in Kanadas Yukon und Northwest Territorien			33

ANGEL-REISEN

YUKON FISHING SAFARI (YUKON)		SEITE
Geführte Angeltouren 8 Tage, Whitehorse/Whitehorse	Wöchentlich ab 02.06.2024 bis 15.09.2024	34

FOTO-REISEN

YUKON IM FOKUS FOTOWORKSHOP		SEITE
Geführter Fotoworkshop 4 Tage, Whitehorse/Whitehorse	Wöchentlich ab 30.05.2024 bis 26.09.2024	35

TREKKING-REISEN

STAMPEDERS ROUTE I TREKKING CHILKOOT TRAIL		SEITE
Geführte Wander-Reise auf dem Chilkoot Trail 7 Tage, Whitehorse/Whitehorse	23.06.-29.06.2024 07.07.-13.07.2024 14.07.-20.07.2024 28.07.-03.08.2024 04.08.-10.08.2024 18.08.-24.08.2024	37
MAJESTÄTISCHES PATAGONIEN KANADAS I TREKKING TOMBSTONE MOUNTAIN		SEITE
Geführte Wander-Reise Im Tombstone Territorial Park 8 Tage, Dawson City/Dawson City	04.08.-11.08.2024 11.08.-18.08.2024 18.08.-25.08.2024	39
PATAGONIA DES NORDENS I TREKKING TOMBSTONE MOUNTAIN		SEITE
Geführte Wander-Reise mit Helikopter Shuttle im Tombstone Territorial Park 8 Tage, Dawson City/Dawson City	04.08.-11.08.2024 11.08.-18.08.2024 18.08.-25.08.2024	41

CAMPING-RUNDREISEN UND WANDER-REISEN

GOLD RUSH TOUR (YUKON UND ALASKA)		GARANTIERTE DURCHFÜHRUNG	SEITE
Große Abenteuer - Rundreise Kanu & Van Kombination 22 Tage, Whitehorse/Whitehorse	02.06.-23.06.2024 23.06.-14.07.2024 14.07.-04.08.2024 04.08.-25.08.2024 25.08.-15.09.2024		43
YUKON & ALASKA HIGHLIGHTS (YUKON UND ALASKA)			SEITE
Campingreise im Maxi Van 15 Tage, Whitehorse/Anchorage	02.06.-16.06.2024 30.06.-14.07.2024 28.07.-11.08.2024		46
ALASKA & YUKON HIGHLIGHTS (ALASKA UND YUKON)			SEITE
Campingreise im Maxi Van 15 Tage, Anchorage/Whitehorse	16.06.-30.06.2024 14.07.-28.07.2024 11.08.-25.08.2024		49
VON DEN ROCKIES BIS ALASKA I GO WILD (ALBERTA, YUKON, ALASKA)			SEITE
Campingrundreise im Maxi Van 22 Tage, Calgary/Whitehorse oder Whitehorse/Calgary	23.06.-14.07.2024 14.07.-04.08.2024 04.08.-25.08.2024 25.08.-15.09.2024		52

HOTEL-RUNDREISEN UND WANDER-REISEN

DISCOVER YUKON & NWT (YUKON, ALASKA, NWT)		SEITE
Hotel-Reise mit deutschsprachiger Reiseleitung 15 Tage, Whitehorse/Yellowknife	09.06.-23.06.2024 07.07.-21.07.2024 04.08.-18.08.2024	55
DISCOVER NWT & YUKON (NWT, YUKON, ALASKA)		SEITE
Hotel-Reise mit deutschsprachiger Reiseleitung 15 Tage, Yellowknife/Whitehorse	23.06.-07.07.2024 21.07.-04.08.2024 18.08.-01.09.2024	58

ALASKA - DAS GRANDIOSE LAND		SEITE
Hotel-Rundreise	01.06.-08.06.2024	61
8 Tage, Anchorage/Anchorage	15.06.-22.06.2024	
	29.06.-06.07.2024	
	13.07.-20.07.2024	
	27.07.-03.08.2024	
	10.08.-17.08.2024	
	24.08.-31.08.2024	
	07.09.-14.09.2024	
ALASKA - THE KENAI DISCOVERY		SEITE
Hotel- Wander- und Aktivreise	06.07.-13.07.2024	63
8 Tage, Anchorage/Anchorage	20.07.-27.07.2024	
	03.08.-10.08.2024	
	17.08.-24.08.2024	
	31.08.-07.09.2024	
GOLDEN CIRCLE - SÜDLICHER YUKON & ALASKA		GARANTIERTE DURCHFÜHRUNG
Hotel-Rundreise	09.06.-16.06.2024	65
deutschsprachige Reiseleitung	23.06.-30.06.2024	
8 Tage, Whitehorse/Whitehorse	07.07.-14.07.2024	
	21.07.-28.07.2024	
	04.08.-11.08.2024	
	18.08.-25.08.2024	
	01.09.-08.09.2024	
	15.09.-22.09.2024	
ARCTIC OCEAN DREAM & DEMPSTER HIGHWAY (YUKON, NWT)		PAGE
Hotel Rundreise durch Yukon und NWT - von Whitehorse nach Tuktoyaktuk	16.06.-22.06.2024	67
7 Tage, Whitehorse/Whitehorse	30.06.-06.07.2024	
Rückflug von Inuvik nach Whitehorse	14.07.-20.07.2024	
	28.07.-03.08.2024	
	11.08.-17.08.2024	
	25.08.-31.08.2024	
	08.09.-14.09.2024	
ARCTIC OCEAN DREAM & DEMPSTER HIGHWAY (NWT, YUKON)		PAGE
Hotel Rundreise durch NWT und Yukon - von Tuktoyaktuk nach Whitehorse	23.06.-29.06.2024	69
7 Tage, Whitehorse/Whitehorse	07.07.-13.07.2024	
Hinflug von Whitehorse nach Inuvik	21.07.-27.07.2024	
	04.08.-10.08.2024	
	18.08.-24.08.2024	
	01.09.-07.09.2024	
	15.09.-21.09.2024	
NORTH TO ALASKA & ROCKY MOUNTAINS (BC, ALBERTA, YUKON, ALASKA)		SEITE
Hotel-Reise	17.06.-30.06.2024	71
deutschsprachiger Reiseleitung	15.07.-28.07.2024	
14 Tage, Vancouver/Whitehorse	12.08.-25.08.2024	
	09.09.-22.09.2024	
ALASKA & HIGHLIGHTS DES WESTENS (YUKON, ALASKA, BC, ALBERTA)		SEITE
Hotel-Reise	02.06.-15.06.2024	74
deutschsprachiger Reiseleitung	30.06.-13.07.2024	
14 Tage, Whitehorse/Vancouver	28.07.-10.08.2024	
	25.08.-07.09.2024	
BEST OF YUKON UND ALASKA (VON/BIS WHITEHORSE)		GARANTIERTE DURCHFÜHRUNG
Hotel-Rundreise	02.06.-16.06.2024	77
deutschsprachige Reiseleitung	16.06.-30.06.2024	
15 Tage, Whitehorse/Whitehorse	30.06.-14.07.2024	
	14.07.-28.07.2024	
	28.07.-11.08.2024	
	11.08.-25.08.2024	
	25.08.-08.09.2024	
	08.09.-22.09.2024	
TRAUMSTRASSEN ALASKA & YUKON (ALASKA, YUKON)		GARANTIERTE DURCHFÜHRUNG
>>> NEU <<< Hotel-Reise	01.06.-16.06.2024	80
deutschsprachige Reiseleitung	15.06.-30.06.2024	
16 Tage, Anchorage/Whitehorse	29.06.-14.07.2024	
	13.07.-28.07.2024	
	27.07.-11.08.2024	
	10.08.-25.08.2024	
	24.08.-08.09.2024	
	07.09.-22.09.2024	

HIGHLIGHTS DES NORDENS	GARANTIERTE DURCHFÜHRUNG	SEITE
Hotel-Reise deutschsprachige Reiseleitung 9 Tage, Anchorage/Whitehorse	01.06.-09.06.2024 15.06.-23.06.2024 29.06.-07.07.2024 13.07.-21.07.2024 27.07.-04.08.2024 10.08.-18.08.2024 24.08.-01.09.2024 07.09.-15.09.2024	83
COAST MOUNTAINS DES NORDENS		SEITE
Hotel-Reise 7 Tage, Whitehorse/Anchorage	09.06.-15.06.2024 23.06.-29.06.2024 07.07.-13.07.2024 21.07.-27.07.2024 04.08.-10.08.2024 18.08.-24.08.2024 01.09.-07.09.2024 15.09.-21.09.2024	85
YUKON & ALASKA EXPLORER		SEITE
Hotel- und Wanderreise 15 Tage, Whitehorse/Anchorage	02.06.-16.06.2024 30.06.-14.07.2024 28.07.-11.08.2024 25.08.-08.09.2024	87
ALASKA & YUKON EXPLORER		SEITE
Hotel- und Wanderreise 15 Tage, Anchorage/Whitehorse	16.06.-30.06.2024 14.07.-28.07.2024 11.08.-25.08.2024 08.09.-22.09.2024	90
ALYESKA - RUF DER WILDNIS		SEITE
»» NEU «« Kleingruppen-Hotelreise mit Wildnislodge deutsch- und englischsprachige Reiseleitung 19 Tage, Whitehorse/Anchorage	30.06.-18.07.2024 28.07.-15.08.2024 25.08.-12.09.2024	93

SOMMER ANSCHLUSSPROGRAMME

EXKLUSIVE GEFÜHRTE PRIVATTOUREN	SEITE
Wandern in Yukons Kluane Nationalpark 8 Tage Hotel- und Wanderreise, Whitehorse/Whitehorse	auf Anfrage Juni bis Anfang September 96
Arctic Summer - Dempster Highway & Arktischer Ozean 10 Tage Hotelreise Whitehorse (10 Tage / 9 Nächte)	auf Anfrage Juni bis Anfang September 97
EISENBAHN TOUREN	SEITE
White Pass & Yukon Route Railroad Whitehorse (ganztags)	99
McKinley Explorer Rail Tour Anchorage (3 Tage / 2 Nächte)	100
TIERBEOBACHTUNGEN	SEITE
Bärenbeobachtung in Redoubt Bay Anchorage (ganztags)	101
Kenai Fjords National Park Tour Anchorage (ganztags)	101

OPTIONALE AKTIVITÄTEN

Kosten für optionale Aktivitäten wie im Reiser Verlauf erwähnt (Übersicht, Preise können vor Ort abweichen)	Preise pro Person (Preise ohne Gewähr)
Chena River Tour, Fairbanks	USD 90.00
Flug an den Polarkreis, von Fairbanks	USD 500.00
Dredge No. 4, Dawson City	CAD 25.00
Glacierflights Denali National Park	USD 400.00
Glacierflights Kluane National Park	CAD 450.00
Goldmine visit active mining in Dawson	CAD 65.00
Goldpanning, Dawson City	CAD 25.00
Kenai Fjords Tour from/to Seward	USD 215.00
Museum of Alaska, Fairbanks	USD 18.00
Museum, Anchorage	USD 20.00
Tuk, Ausflug nach Tuktoyaktuk mit dem Van	CAD 575.00
Whitepass & Yukon Railroad	USD 100.00
Yukon Angellizenz	CAD 35.00



WINTER HOTELREISEN UND AKTIV-PROGRAMME

ARCTIC ROAD TRIP - DIE EISSTRASSE UND DER ARKTISCHE OZEAN			SEITE
Hotel-Rundreise	13.03.-22.03.2024	Whitehorse/Inuvik *1	102
10 Tage, Whitehorse/Whitehorse	20.03.-29.03.2024	Inuvik/Whitehorse *2	
*1 Rückflug von Inuvik nach Whitehorse .			
*2 Hinflug von Whitehorse nach Inuvik .			
TRONDEK KLONDIKE DAWSON CITY WINTER ERLEBNIS			SEITE
Hotel-Rundreise	18.12.-22.12.2023	Whitehorse/Dawson *3	104
5 Tage, Whitehorse/Whitehorse	22.12.-26.12.2023	Dawson/Whitehorse *4	
*3 Rückflug von Dawson nach Whitehorse	15.01.-19.01.2024	Whitehorse/Dawson *3	
*4 Hinflug von Whitehorse nach Dawson .	19.01.-23.01.2024	Dawson/Whitehorse *4	
	12.02.-16.02.2024	Whitehorse/Dawson *3	
	16.02.-20.02.2024	Dawson/Whitehorse *4	
	14.03.-18.03.2024	Whitehorse/Dawson *3	
	18.03.-22.03.2024	Dawson/Whitehorse *4	
NORTHERN ROCKIES WINTER ERLEBNIS			PAGE
Hotel-Reise mit Winter-Aktiv-Program	20.01.-26.01.2024		106
7 Tage Whitehorse/Fort St.John	10.02.-16.02.2024		
	03.03.-09.03.2024		
	24.03.-30.03.2024		
NORTHERN ROCKIES WINTER ERLEBNIS			PAGE
Hotel-Reise mit Winter-Aktiv-Program	27.01.-02.02.2024		107
7 Tage Fort St.John/Whitehorse	17.02.-23.02.2024		
	10.03.-16.03.2024		
	31.03.-06.04.2024		
CALL OF THE WILD - SKIDOO AKTIV PROGRAM			SEITE
5 Tage Winter-Aktiv-Program Whitehorse und Kluane Lake	07.03.-11.03.2024		108
	14.03.-18.03.2024		
	21.03.-25.03.2024		
WHITE FANG - SKIDOO AKTIV PROGRAM			SEITE
5 Tage, Winter-Aktiv-Program in/um Whitehorse	Wöchentlich, Donnerstag bis Montag		109
	von Mitte Dezember bis Mitte April		
SNOWMOBILE TAGESTOUREN			PAGE
» NEU « Geführte Snowmobile Touren in/um Whitehorse	von Mitte Dezember bis Mitte April		110
1 Stunde, 3 Stunden, ganzer Tag oder Northern Lights Viewing			

SONDERGRUPPEN-REISEN

CHARTER SERVICE & MASSGESCHNEIDERTE PROGRAMME		SEITE
Exklusive Gruppen Sonderreisen		111
Maßgeschneiderte Programme		
Bus Charter & Fahrer/Reiseleiter		
Incentive Touren und Event-Programme		
ALLGEMEINE GESCHÄFTSBEDINGUNGEN		SEITE
Notwendige Teilnehmer-Information bei Buchung		112
Preis-Information		
Zahlungsbedingungen		
Bankverbindung		113
Kontakt Information		
Haftungsbeschränkung		



Liebe Freunde und Partner,

wir freuen uns sehr unseren Katalog 2024 zu veröffentlichen.

Seit letztem Jahr sind bei uns viele spannende Projekte umgesetzt worden. Hier ein kurzer Überblick woran wir maßgeblich gearbeitet haben:

Wir hatten im Yukon eine sehr erfolgreiche Wintersaison. Das Interesse an unserer Destination ist bei Wintergästen groß und wir freuen uns, ein Teil dieser Entwicklung zu sein. Die Zukunft des Wintertourismus im Yukon sieht weiterhin vielversprechend aus und wir sind vorbereitet im Jahr 2024 mehr Gäste zu empfangen.

Neu ist unsere 16 tägige Tour „Traumstraßen Alaska & Yukon“ von Anchorage nach Whitehorse (Seiten 80 - 82) und die 19 tägige Tour „Alyeska – Ruf der Wildnis“ (Seiten 93 – 95).

Zudem haben wir sowohl unser Operation- als auch unser Büroteam erweitert. Neue Mitarbeiter schließen sich unserer langjährigen Crew an, um unsere Partner und Gäste künftig noch besser bedienen zu können. Wir wollen uns weiter auf das konzentrieren, was wir am besten können: und zwar die Organisation geführter Abenteuer- und Erlebnis-Reisen in kleinen Gruppen in Kanadas Yukon und in Alaska.

Wir beobachten, dass Gäste heute mehr denn je nach einer Auszeit von der Zivilisation im Allgemeinen und auch von der permanent vorhandenen Technologie suchen und wieder mehr echte Natur intensiv erleben möchten. Die Menschen sind sich der Auswirkungen des Reisens auf die Umwelt sehr bewusst und wir glauben, dass dies mehr als ein Trend ist. Unsere Wildnis-Reisen sind der ideale Weg sich langanhaltende Erinnerungen zu schaffen und die Welt auf eine umweltbewusste Weise zu erleben.

Des Weiteren sind wir vor Ort Partner bei einem neuen und erweiterten Ausbildungsprogramm für Guides/Reiseleiter, mit dem gesteckten Ziel einer vor allem nachhaltigen Tourismus-Industrie im Yukon Territorium. Und natürlich wissen auch wir, wie wichtig hervorragend qualifizierte Reiseleiter für das gute Gelingen einer geführten Gruppenreise sind.

Schließlich ergänzen und erneuern wir stetig die eigene Fahrzeugflotte um auch künftig gewährleisten zu können, dass alle unsere Rundreisen reibungslos und mit bestmöglichem Komfort durchgeführt werden.

Es ist uns ein großes Anliegen, die Qualität unseres Services weiterhin zu verbessern und allen Mitarbeitern und Gästen ein sicheres Umfeld zu bieten. Wir schauen zuversichtlich in die Zukunft. Wir freuen uns auf die gemeinsame Zusammenarbeit in 2024 und darauf unsere Leidenschaft für den Norden mit Ihnen zu teilen.

Mit besten Grüßen



Karsten Mercier

President
Ruby Range Adventure Ltd.

Wir bitten Veranstalter und Agenturen uns vor Veröffentlichung von Ruby Range Adventure Produkten wegen evtl. Details und Updates zu kontaktieren.



BESUCHEN SIE UNS ONLINE:
www.rubyrange.com

Sie finden hier weitere Information über uns und unsere Reisen. Besuchen Sie unsere Bildergalerie, Videos, Gästekommentare und vieles mehr.



FOLGEN SIE UNS!
<http://rrayt.ca/facebook>
<http://rrayt.ca/twitter>
<http://rrayt.ca/youtube>
<http://rrayt.ca/instagram>



ABFAHRT WHITEHORSE



THE CLASSIC I YUKON RIVER LAKE LABERGE BIS DAWSON CITY



20 TAGE GEFÜHRTE KANU-REISE AUF DEM YUKON RIVER



SCHWIERIGKEITSGRAD: ANFÄNGER

Diese klassische Tour auf dem Yukon River von Whitehorse nach Dawson City ist für jeden gedacht, der abseits der Touristenwege den Spuren der Geschichte folgen möchte, ohne dabei irgendwelche kanutechnischen Kenntnisse zu besitzen.

Der Start ist in Whitehorse, wo es über den Yukon River vorbei an den Relikten der alten Zeit Richtung Norden geht. 720 Kilometer reisen wir auf diesem großen Strom, vorbei an alten, verlassenen Siedlungen, Forts und Trapperhütten. Immer wieder werden wir unterwegs an die Geschichte des großen Goldrausches erinnert und es ist interessant, abends am Lagerfeuer den Storys des Guides zu lauschen. Das einzige Hindernis im Fluss sind die Five Finger Rapids, auf die wir kurz hinter dem Indianerort Carmacks treffen. Diese gewaltige Stromschnelle wurde einst von den über einhundert Raddampfern, die einmal den Yukon befahren haben mit Hilfe von Kabeln und Winden bezwungen.

Beim Zusammenfluss von Klondike und Yukon River treffen wir auf Dawson City, wo unsere Tour endet und wir zwei Tage lang die kleine Goldgräberstadt und deren Geschichte entdecken.

REISEVERLAUF

“THE CLASSIC - LAKE LABERGE BIS DAWSON CITY”

1. TAG: ANKUNFT WHITEHORSE

Individuelle Anreise und Zusammenkunft der Gruppe zum Kennen lernen. Gelegenheit letzte Einkäufe vor der Kanutour zu erledigen. Übernachtung im Hotel in Whitehorse.

2. - 17. TAG: KANUTOUR YUKON RIVER

Heute startet unsere Kanutour auf dem legendären Yukon River. Während der nächsten gut zwei Wochen paddeln wir auf dem Yukon, durchstreifen die Wildnis und erleben wundervolle, ereignisreiche Tage. Insgesamt legen wir über siebenhundert Flusskilometer auf diesem großen Strom zurück. Der Ausgangspunkt unserer Tour befindet sich direkt in Whitehorse in Sichtweite des historischen Schaufelraddampfer „S.S. Klondike“. Schon nach wenigen Minuten auf dem Fluss haben wir Whitehorse hinter uns gelassen. Nach etwa einem Tag Flussstrecke erreichen wir den Lake Laberge, ein rund 50 Kilometer langer natürlicher See, durch den der Yukon hindurch fließt. Ist es windstill, erwartet uns ein entspanntes Paddeln vorbei an malerischen Buchten mit kleinen Sandstränden oder steilen Felswänden. Wegen der latenten Windanfälligkeit dieses Gewässerabschnitts bleiben wir hier aus Sicherheitsgründen immer in Ufernähe.



TERMINE

02.06.-21.06.2024
23.06.-12.07.2024
14.07.-02.08.2024
04.08.-23.08.2024
25.08.-13.09.2024

DAUER

20 Tage / 19 Nächte

GRUPPENGROSSE

keine Mindest-Teilnehmerzahl
max 12 Teilnehmer pro Termin

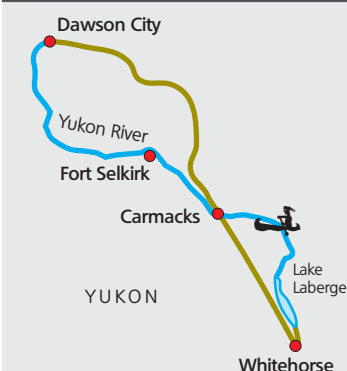
PREIS

Doppel-Zimmer/Zelt: CAD 3,850.00
Einzel-Zimmer/Zelt: +CAD 675.00
Alle Preise pro Person (plus GST)

WOLLEN SIE VERLÄNGERN?

Fragen Sie nach unseren einmaligen Angeboten für Verlängerungsnächte - exklusiv für unsere Gäste. Wir bieten Ihnen auch eine hervorragende Auswahl an Anschlussprogrammen, um Ihren Urlaub mit uns abzurunden.

KARTE



KÖRPERLICHE ANFORDERUNG

Erfahrungen in Camping und Paddeln sind von Vorteil aber nicht erforderlich. Diese Touren sind für Paddel-Anfänger sowie für bereits erfahrene Paddler gleichermaßen geeignet.

Der erste Flussabschnitt nach dem See wird „30 Mile River“ genannt. Hier trägt uns eine recht schnelle Strömung flott voran und es bieten sich hier im klaren Wasser des Yukon zahlreiche Gelegenheiten zum Fischen auf nordische Äschen oder auch einmal auf Norhern Pikes, wie die Hechte hier genannt werden. In diesem Abschnitt ist der Yukon noch schmal und die Chancen, Bären oder auch Elche vor die Kamera zu bekommen sind entsprechend groß. Wir passieren die Zuflüsse von Teslin- und Big- Salmon River und erreichen an Tag 8 die kleine Indianersiedlung Carmacks (hier endet die Kanütlebnisreise für die Teilnehmer des Bausteins 1 mit dem Rücktransfer im Maxivan über den Klondike Highway zurück nach Whitehorse. Ebenfalls hier in Carmacks stoßen an diesem Tag diejenigen Teilnehmer hinzu, die den Kanubaustein 2 von hier ab mitmachen). Bereits kurz hinter Carmacks erwarten uns die berühmten 5-Finger- Rapids, neben den Ring-Rapids die einzigen Stromschnellen auf der gesamten Strecke. Mit den bis hierher erlernten Paddeltechniken bezwingen wir die stehenden Wellen ohne Probleme. Hohe Steilufer säumen den Yukon in dieser Gegend für weite Strecken. Die folgenden Zuflüsse wie White River, Stewart River und Pelly River bringen viel Wasser und verbreitern den Yukon auf dem Weg nach Dawson City zusehends. Von Kilometer zu Kilometer wird der Fluss immer mächtiger. Wir passieren Inseln, auf denen wir vielleicht auch das eine oder anderen Mal unser Camp aufschlagen und erreichen ebenso das verlassene Fort Selkirk. Nicht nur hier, überall treffen wir auch heute immer noch auf Relikte und Überreste der glorreichen alten Goldgräber- und Trapperzeit in Yukon! An Tag 17. dieser großen Kanu-Wildnisreise erreichen wir dann das Ziel unserer Tour: Dawson City! Direkt an der Mündung des Klondike Rivers gelegen landen wir mit unseren Booten direkt in „Downtown“ Dawson an. Der Nachmittag steht zur freien Verfügung und abends erwartet uns eine erster Einblick ins örtliche Nachtleben. Hotelübernachtung in Dawson City.

18. TAG: DAWSON CITY

Heute durchstreifen wir die Stadt, fahren mit unserem Maxivan rauf zum MidNacht Dome, dem Hausberg von Dawson City und genießen einen grandiosen Blick über die Stadt und den Fluss, den wir Tags zuvor endgültig gemeistert haben. Dann geht es weiter direkt hinein in die Goldfelder am Eldorado und Bonanza Creek. Auch heute noch wird hier wie vor über einhundert Jahren noch aktiv nach Gold gegraben. Auch wir besuchen die Arbeiter in einer aktiven Mine am Hunker Creek und werden dort auch selber unser Glück mit der Goldpfanne probieren. Wir besuchen die Jack London Cabin und auch das Goldgräber Museum in Dawson. Abends treffen wir uns in Diamond Tooth Gertie's Spielcasino bei Can-Can-Tanz, Glücksspiel und viel guter Laune. Derjenige der tagsüber noch kein Glück beim Goldwaschen hatte, bekommt hier beim Roulette oder Kartenspiel eine weitere Chance! Hotelübernachtung in Dawson City.

19. TAG: DAWSON CITY - WHITEHORSE

Mit unserem Maxivan geht es über den Klondike Highway wieder zurück zum Ausgangspunkt der Tour nach Whitehorse. Selbstverständlich stoppen wir unter anderem auch noch einmal an den Five-Finger-Rapids, die man von der Straße aus sehr gut fotografieren kann. Abends in Whitehorse lassen wir die Tour gemütlich ausklingen und übernachten noch ein letztes Mal im Hotel.

20. TAG: ABREISE WHITEHORSE

Transfer zum Flughafen oder Planung des weiteren Individuellen Programms.



INGESCHLOSSENE LEISTUNGEN

- Kanus und Campingausrüstung
- Alle notwendigen Transporte
- 2 Hotel-Übernachtungen im DZ in Dawson City
- 2 Hotel-Übernachtungen im DZ in Whitehorse
- 2 Personen-Zelt (15 Nächte)
- Alle Mahlzeiten während der Kanutour
- Flughafentransfers in Whitehorse
- Führung in Dawson City
- Individuelle Führung und Interpretation während der gesamten Reise

NICHT INGESCHLOSSEN

- Mahlzeiten in den Hotels
- Angellizenz
- Persönliche Extras
- Trinkgelder

KINDERBEDINGUNGEN

Mindestalter: 12 Jahre
12-17 Jahre: 35% Nachlass vom regulären Preis

HINWEIS

Da es sich um eine Reise im Expeditionsstil handelt, sind kurzfristige Änderungen im Reiseverlauf möglich und liegen im Ermessen des Guides.



ABFAHRT WHITEHORSE



THE CLASSIC | YUKON RIVER LAKE LABERGE BIS CARMACKS



8 TAGE / 7 NÄCHTE GEFÜHRTE KANU-REISE AUF DEM YUKON RIVER



SCHWIERIGKEITSGRAD: ANFÄNGER

Diese klassische Tour auf dem Yukon River von Whitehorse bis zum kleinen Ort Carmacks ist für jeden gedacht, der abseits der Touristenwege den Spuren der Geschichte folgen möchte, ohne dabei irgendwelche kanu-technischen Vorkenntnisse zu besitzen.

Der Start ist in Whitehorse, von wo aus es zunächst auf dem Oberlauf des Yukon River vorbei an den Relikten der alten Zeit Richtung Norden geht. Fast 320 Kilometer beträgt der gesamte Streckenabschnitt bis zum Ziel in Carmacks. Wir reisen auf diesem großen Strom, vorbei an alten, verlassen Siedlungen, Forts und Trapperhütten. Immer wieder werden wir unterwegs an die Geschichte des großen Goldrausches erinnert und es ist interessant, abends am Lagerfeuer den Storys des Guides zu lauschen. Das einzige Hindernis auf dieser Etappe ist der Lake Laberge, auf den wir bereits nach ca. 40 Fluss- Kilometern von Whitehorse entfernt treffen. Wegen der latenten Windanfälligkeit dieses Gewässerabschnitts bleiben wir aus Sicherheitsgründen immer dicht in Ufernähe und werden auch hier am Ufer eines unserer Camps anlegen. Immer wieder treffen wir im weiteren Reiseverlauf auf geschichtsträchtige Plätze, wie zum Beispiel Hootalinqua oder auch das alte Indianerdorf Big Salmon Village.

Das Ziel unseres KanuAbenteuers ist fast erreicht, wenn wir vom Fluss aus nach einer letzten großen Kurve die Klondike Highway Brücke erblicken können. Hier endet unsere Tour in der Wildnis und mit frischen Erinnerungen geht's nun mit dem Maxivan über den Klondike Highway wieder zurück zum Startpunkt unserer Tour nach Whitehorse, der Hauptstadt des Yukon.



TERMINE

02.06.-09.06.2024
23.06.-30.06.2024
14.07.-21.07.2024
04.08.-11.08.2024
25.08.-01.09.2024

DAUER

8 Tage / 7 Nächte

GRUPPENGROSSE

keine Mindest-Teilnehmerzahl
max 12 Teilnehmer pro Termin

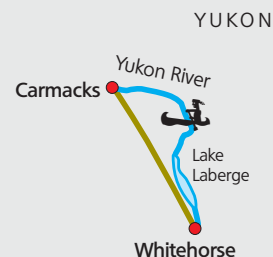
PREIS

Doppel-Zimmer/Zelt: CAD 1,930.00
Einzel-Zimmer/Zelt: +CAD 290.00
Alle Preise pro Person (plus GST)

WOLLEN SIE VERLÄNGERN?

Fragen Sie nach unseren einmaligen Angeboten für Verlängerungsnächte - exklusiv für unsere Gäste. Wir bieten Ihnen auch eine hervorragende Auswahl an Anschlussprogrammen, um Ihren Urlaub mit uns abzurunden.

KARTE



KÖRPERLICHE ANFORDERUNG

Erfahrungen in Camping und Paddeln sind von Vorteil aber nicht erforderlich. Diese Touren sind für Paddel-Anfänger sowie für bereits erfahrene Paddler gleichermaßen geeignet.

REISEVERLAUF

“THE CLASSIC - LAKE LABERGE BIS CARMACKS”

1. TAG: ANKUNFT WHITEHORSE

Individuelle Anreise und Zusammenkunft der Gruppe zum Kennenlernen. Gelegenheit letzte Einkäufe vor der Kanutour zu erledigen. Übernachtung im Hotel in Whitehorse.

2. – 8. TAG: KANUTOUR YUKON RIVER

Heute startet unsere Kanutour auf dem legendären Yukon River. Während der nächsten sieben Tage paddeln wir auf dem Yukon, durchstreifen die Wildnis und erleben wundervolle, ereignisreiche Tage. Insgesamt legen wir über dreihundert Flußkilometer auf diesem großen Strom zurück. Der Ausgangspunkt unserer Tour befindet sich direkt in Whitehorse in Sichtweite des historischen Schaufelraddampfer „S.S. Klondike“. Schon nach wenigen Minuten auf dem Fluß haben wir Whitehorse hinter uns gelassen. Nach etwa einem Tag Flußstrecke erreichen wir den Lake Laberge, ein rund 50 Kilometer langer natürlicher See, durch den der Yukon hindurch fließt. Ist es windstill, erwartet uns ein entspanntes Paddeln vorbei an malerischen Buchten mit kleinen Sandstränden oder steilen Felswänden. Wegen der latenten Windanfälligkeit dieses Gewässerabschnitts bleiben wir hier aus Sicherheitsgründen immer in Ufernähe. Der erste Flußabschnitt nach dem See wird „30 Mile River“ genannt. Hier trägt uns eine recht schnelle Strömung flott voran und es bieten sich hier im klaren Wasser des Yukons zahlreiche Gelegenheiten zum Fischen auf nordische Äschen oder auch einmal auf Norhern Pikes, wie die Hechte hier genannt werden. In diesem Abschnitt ist der Yukon noch schmal und die Chancen, Bären oder auch Elche vor die Kamera zu bekommen sind entsprechend groß. Wir passieren die Zuflüsse von Teslin- und Big-Salmon River und erreichen an Tag 8 die kleine Indianersiedlung Carmacks. Hier endet die Kanutour und mit dem Van geht es über den Klondike Highway zurück nach Whitehorse.

Transfer zum Flughafen oder Planung des weiteren Individuellen Programmes.



INGESCHLOSSENE LEISTUNGEN

- Kanus und Campingausrüstung
- Alle notwendigen Transporte
- 1 Hotel-Übernachtung im DZ in Whitehorse
- 2 Personen-Zelt (6 Nächte)
- Alle Mahlzeiten während der Kanutour
- Flughafentransfers in Whitehorse
- Individuelle Führung und Interpretation während der gesamten Reise

NICHT INGESCHLOSSEN

- Mahlzeiten in den Hotels
- Angellizenz
- Persönliche Extras
- Trinkgelder

KINDERBEDINGUNGEN

Mindestalter: 12 Jahre
12-17 Jahre: 35% Nachlass vom regulären Preis

HINWEIS

Da es sich um eine Reise im Expeditionsstil handelt, sind kurzfristige Änderungen im Reiseverlauf möglich und liegen im Ermessen des Guides.



ABFAHRT WHITEHORSE



THE CLASSIC I YUKON RIVER CARMACKS BIS DAWSON CITY



13 TAGE GEFÜHRTE KANU-REISE AUF DEM YUKON RIVER



SCHWIERIGKEITSGRAD: ANFÄNGER

Diese klassische Tour auf dem Yukon River beginnend in Carmacks bis zum Ziel der alten Goldgräberstadt Dawson City ist für jeden gedacht, der abseits der Touristenwege den Spuren der Geschichte folgen möchte, ohne dabei irgendwelche kanutechnischen Vorkenntnisse zu besitzen.

Der Start der Kanutour ist in Carmacks, von wo aus es auf dem Yukon River vorbei an den Relikten der alten Zeit Richtung Norden geht. Fast 400 Kilometer beträgt der gesamte Streckenabschnitt bis zum Ziel in Dawson. Wir reisen auf dem großen Strom, vorbei an alten, verlassenen Siedlungen, Forts und Trapperhütten. Das einzige Hindernis im Fluss sind die Five Finger Rapids, auf die wir bereits am zweiten Tag unserer Etappe treffen. Diese gewaltige Stromschnelle wurde einst von den über einhundert Raddampfern, die einmal den Yukon befahren haben mit Hilfe von Kabeln und Winden bezwungen. Unter Anleitung unseres Guides werden wir diese spannende Passage sicher meistern. Immer wieder werden wir unterwegs an den großen Goldrausch erinnert und wir treffen auf geschichtsträchtige Plätze, wie zum Beispiel Minto oder das alte Fort Selkirk. Die Zuflüsse vom White River und vom Steward River machen den Yukon immer mächtiger.

Beim Zusammenfluss von Klondike- und Yukon River erreichen wir dann Dawson City. Hier endet unsere Kanutour und wir werden zwei Tage lang die kleine Goldgräberstadt und deren Geschichte entdecken.



TERMINE

09.06.-21.06.2024
30.06.-12.07.2024
21.07.-02.08.2024
11.08.-23.08.2024
01.09.-13.09.2024

DAUER

13 Tage / 12 Nächte

GRUPPENGROSSE

keine Mindest-Teilnehmerzahl
max 12 Teilnehmer pro Termin

PREIS

Doppel-Zimmer/Zelt: CAD 2,690.00
Einzel-Zimmer/Zelt: +CAD 495.00
Alle Preise pro Person (plus GST)

WOLLEN SIE VERLÄNGERN?

Fragen Sie nach unseren einmaligen Angeboten für Verlängerungsnächte - exklusiv für unsere Gäste. Wir bieten Ihnen auch eine hervorragende Auswahl an Anschlussprogrammen, um Ihren Urlaub mit uns abzurunden.

KARTE



KÖRPERLICHE ANFORDERUNG

Erfahrungen in Camping und Paddeln sind von Vorteil aber nicht erforderlich. Diese Touren sind für Paddel-Anfänger sowie für bereits erfahrene Paddler gleichermaßen geeignet.

REISEVERLAUF

“THE CLASSIC - CARMACKS BIS DAWSON CITY”

1. TAG: ANKUNFT WHITEHORSE

Individuelle Anreise und Zusammenkunft der Gruppe. Fahrt via Klondike Highway nach Carmacks.

1. - 10. TAG: KANUTOUR YUKON RIVER

Heute startet unsere Kanutour auf dem legendären Yukon River. Während der nächsten zehn Tage paddeln wir auf dem Yukon, durchstreifen die Wildnis und erleben wundervolle, ereignisreiche Tage. Insgesamt legen wir über vierhundert Flußkilometer auf diesem großen Strom zurück. Bereits kurz hinter Carmacks erwarten uns die berühmten 5-Finger-Rapids, neben den Ring-Rapids die einzigen Stromschnellen auf der gesamten Strecke. Hohe Steilufer säumen den Yukon in dieser Gegend für weite Strecken. Die folgenden Zuflüsse wie White River, Stewart River und Pelly River bringen viel Wasser und verbreitern den Yukon auf dem Weg nach Dawson City zusehends. Von Kilometer zu Kilometer wird der Fluß immer mächtiger. Wir passieren Inseln, auf denen wir vielleicht auch das eine oder anderen Mal unser Camp aufschlagen und erreichen ebenso das verlassene Fort Selkirk. Nicht nur hier, überall treffen wir auch heute immer noch auf Relikte und Überreste der glorreichen alten Goldgräber- und Trapperzeit in Yukon!

10. UND 11. TAG: DAWSON CITY

Heute erreichen wir das Ziel unserer Tour: Dawson City! Direkt an der Mündung des Klondike Rivers gelegen landen wir mit unseren Booten direkt in „Downtown“ Dawson an. Der Nachmittag steht zur freien Verfügung und abends erwartet uns eine erster Einblick ins örtliche Nachtleben. Am nächsten Tag durchstreifen wir die Stadt, fahren hinauf zum Midnight Dome, dem Hausberg von Dawson City und genießen einen grandiosen Blick über die Stadt und den Fluß, den wir Tags zuvor endgültig gemeistert haben. Dann gehts weiter direkt hinein in die Goldfelder am Eldorado und Bonanza Creek. Auch heute noch wird hier wie vor über einhundert Jahren noch aktiv nach Gold gegraben. Auch wir besuchen die Arbeiter in einer aktiven Mine am Hunker Creek und werden dort auch selber unser Glück mit der Goldpfanne probieren. Wir besuchen die Jack London Cabin und auch das Goldgräber- Museum in Dawson. Abends treffen wir uns in Diamond Tooth Gertie's Spielcasino bei Can-Can-Tanz, Glücksspiel und viel guter Laune. Derjenige der tagsüber noch kein Glück beim Goldwaschen hatte, bekommt hier beim Roulette oder Kartenspiel eine weitere Chance! [Zwei Hotelübernachtungen in Dawson City.]

12. TAG: DAWSON CITY - WHITEHORSE

Mit unserem Maxivan geht es über den Klondike Highway wieder zurück zum Ausgangspunkt der Tour nach Whitehorse. Wir stoppen auch an den 5 Finger Rapids, die man von der Straße aus sehr gut fotografieren kann. Abends in Whitehorse lassen wir die Tour gemütlich ausklingen und übernachten noch ein letztes mal im Hotel.

13. TAG: ABREISE WHITEHORSE

Transfer zum Flughafen oder Planung des weiteren Individuellen Programmes.



EINGESCHLOSSENE LEISTUNGEN

- Individuelle Führung und Interpretation während der gesamten Reise
- Kanus und Campingausrüstung
- Alle notwendigen Transporte
- 2 Personen-Zelt (9 Nächte)
- 1 Hotel-Übernachtung im DZ in Whitehorse
- 2 Hotel-Übernachtungen im DZ in Dawson City
- Führung in Dawson City
- Alle Mahlzeiten während der Kanutour
- Flughafentransfers in Whitehorse

NICHT EINGESCHLOSSEN

- Mahlzeiten in den Hotels
- Angellizenz
- Persönliche Extras
- Trinkgelder

KINDERBEDINGUNGEN

Mindestalter: 12 Jahre
12-17 Jahre: 35% Nachlass vom regulären Preis

HINWEIS

Da es sich um eine Reise im Expeditionsstil handelt, sind kurzfristige Änderungen im Reiseverlauf möglich und liegen im Ermessen des Guides.

Teilnehmer müssen sich bis spätestens 16.30 Uhr am 1. Tag in Whitehorse eingefunden haben.



ABFAHRT WHITEHORSE

KANUTOUR FÜR FRAUEN AUF DEM YUKON RIVER



12 TAGE GEFÜHRTE KANU-TOUR AUF DEM YUKON RIVER



SCHWIERIGKEITSGRAD: ANFÄNGER

Aufgrund von Kommentaren und vermehrter Nachfrage unserer weiblichen Gäste haben wir uns entschlossen, nunmehr auch eine Kanutour nur für Frauen anzubieten. Diese klassische 12 Tagestour auf dem Yukon River mit dem Ziel der alten Goldgräberstadt Dawson City erfordert keinerlei kanu-technischen Vorkenntnisse.

Der Start der Kanutour ist in Minto, von wo aus es auf dem Yukon River vorbei an den Relikten der alten Zeit Richtung Norden geht. Etwa 325 Kilometer beträgt der gesamte Streckenabschnitt bis nach Dawson City. Immer wieder werden wir unterwegs an den großen Goldrausch erinnert und treffen auf geschichtsträchtige Plätze, wie zum Beispiel Fort Selkirk. Es ist interessant, abends am Lagerfeuer den Stories des Guides zu lauschen. Die Zuflüsse vom White River und vom Steward River machen den Yukon immer mächtiger. Beim Zusammenfluß von Klondike- und Yukon River erreichen wir Dawson City. Hier endet unsere Kanutour und wir werden zwei Tage lang die kleine Goldgräberstadt und deren Geschichte entdecken.

REISEVERLAUF

“EINE KANUTOUR FÜR FRAUEN AUF DEM YUKON RIVER”

1. TAG: ANKUNFT WHITEHORSE

Individuelle Anreise und Zusammenkunft der Gruppe zum Kennenlernen. Gelegenheit letzte Einkäufe vor der Kanutour zu erledigen. Übernachtung im Hotel in Whitehorse.

2. TAG: WHITEHORSE – YUKON RIVER

Fahrt via Klondike Highway bis nach Minto. Hier auf dem Yukon River lernen wir heute den Umgang mit unseren Kanus, gefolgt von einer Einweisung in Sicherheit und Verhaltensregeln in der Wildnis. Erste Zeltübernachtung am Ufer des Flusses.

3.-9. TAG: KANUTOUR YUKON RIVER

Start der Kanutour auf dem legendären Yukon River. Während der nächsten sieben Tage paddeln wir auf dem Yukon, durchstreifen die Wildnis und erleben wundervolle, ereignisreiche Tage. Insgesamt legen wir etwa 325 Flußkilometer auf diesem großen Strom zurück. Wir passieren Inseln, auf denen wir vielleicht auch das eine oder andere Mal unser Camp aufschlagen und erreichen ebenso das verlassene Fort



TERMINE

03.06.-14.06.2024
24.06.-05.07.2024
15.07.-26.07.2024
05.08.-16.08.2024
26.08.-06.09.2024

DAUER

12 Tage / 11 Nächte

GRUPPENGROSSE

4 - 12 Teilnehmer pro Termin

PREIS

Doppel-Zimmer/Zelt: CAD 2,840.00
Einzel-Zimmer/Zelt: +CAD 675.00
Alle Preise pro Person (plus GST)

WOLLEN SIE VERLÄNGERN?

Fragen Sie nach unseren einmaligen Angeboten für Verlängerungsnächte - exklusiv für unsere Gäste. Wir bieten Ihnen auch eine hervorragende Auswahl an Anschlussprogrammen, um Ihren Urlaub mit uns abzurunden.

KARTE



KÖRPERLICHE ANFORDERUNG

Erfahrungen in Camping und Paddeln sind von Vorteil aber nicht erforderlich. Diese Touren sind für Paddel-Anfänger sowie für bereits erfahrene Paddler gleichermaßen geeignet.

Selkirk. Nicht nur hier, überall treffen wir auch heute immer noch auf Relikte und Überreste der glorreichen alten Goldgräber- und Trapperzeit in Yukon! Zuflüsse wie White River, Stewart River und Pelly River bringen viel Wasser und verbreitern den Yukon auf dem Weg nach Dawson City zusehends. Von Kilometer zu Kilometer wird der Fluß immer mächtiger.

An Tag 9 erreichen wir das Ziel unserer Tour: Dawson City! An der Mündung des Klondike Rivers gelegen landen wir mit unseren Booten direkt in „Downtown“ Dawson an. Übernachtung im Hotel in Dawson City.

10. TAG: DAWSON CITY

Heute durchstreifen wir die historische Stadt, fahren hinauf zum Midnight Dome, dem Hausberg von Dawson City und genießen einen grandiosen Blick über die Stadt und den Fluß, den wir Tags zuvor endgültig gemeistert haben. Dann gehts weiter direkt hinein in die Goldfelder am Eldorado und Bonanza Creek. Auch heute noch wird hier wie vor über einhundert Jahren noch aktiv nach Gold gegraben. Auch wir besuchen eine noch aktive Goldmine und werden selber unser Glück mit der Goldpfanne probieren. Wir besuchen die Jack London Cabin und auch das Goldgräber- Museum in Dawson. Abends treffen wir uns in Diamond Tooth Gertie's Spielcasino bei Glücksspiel und viel guter Laune. Wer tagsüber noch kein Glück beim Goldwaschen hatte, bekommt hier beim Roulette oder Kartenspiel eine neue Chance! Übernachtung im Hotel in Dawson City.

11. TAG: DAWSON CITY - WHITEHORSE

Mit unserem Maxivan geht es über den Klondike Highway wieder zurück zum Ausgangspunkt der Tour nach Whitehorse. Wir stoppen auch an den 5 Finger Rapids, die man von der Straße aus sehr gut fotografieren kann. Abends in Whitehorse lassen wir die Tour gemütlich ausklingen und übernachten noch ein letztes mal im Hotel.

12. TAG: ABREISE WHITEHORSE

Transfer zum Flughafen oder individuelles Anschlussprogramm.



EINGESCHLOSSENE LEISTUNGEN

- Empfang am Flughafen und Hoteltransfers in Whitehorse
- Individuelle Führung (Weiblich) und Interpretation während der gesamten Reise
- 2 Hotel-Übernachtungen im DZ in Whitehorse
- 2 Hotel-Übernachtungen im DZ in Dawson City
- Geführte Kanutour auf dem Yukon River (7 Nächte)
- Alle notwendigen Transporte im klimatisierten Minibus
- Miete und Transporte der Kanus
- Benutzung erprobter 2 Personen Zelte
- Komplette Koch- und Campingausrüstung
- Komplette Verpflegung während der Kanutour

NICHT EINGESCHLOSSEN

- Mahlzeiten in den Hotels
- Angellizenz
- Persönliche Extras
- Trinkgelder

KINDERBEDINGUNGEN

Mindestalter: 12 Jahre
12-17 Jahre: 35% Nachlass vom regulären Preis

HINWEIS

Da es sich um eine Reise im Expeditionsstil handelt, sind kurzfristige Änderungen im Reiseverlauf möglich und liegen im Ermessen des Guides.



ABFAHRT WHITEHORSE



VERBORGENE FLÜSSE | BEAVER RIVER



15 TAGE GEFÜHRTE KANU-REISE AUF DEM BEAVER RIVER



SCHWIERIGKEITSGRAD: FORTGESCHRITTENER

Erleben Sie die unberührte Wildnis mit atemberaubenden Tier-Beobachtungen während wir den Beaver River paddeln.

Wir starten diese Tour nach dem wir mit dem Wasserflugzeug und unserer Ausrüstung zu einem kleinen abgelegenen See einfliegen. Die Clarke Lakes und dessen unberührte Schilfufer bieten uns schon die ganze Vielfalt des kanadischen Nordens. Elche bewohnen die Uferregionen und das klare Wasser zeigt die zahlreichen Fische. In dieser Abgeschiedenheit können wir unser Kanu-Kenntnisse in den ersten Tagen vertiefen und gleichzeitig die atemberaubende Landschaft genießen. Durch die zahlreichen Kanäle der Seen gelangen wir zum Beaver River, der uns die rauen Gipfel der Nadaleen Bergkette offenbart. Der Beaver River ist mit seinen anfänglichen schilfbewachsenen Flussbiegungen ein Juwel dieser Region. Mit steigender Flussgeschwindigkeit ändert sich die Landschaft und der Stewart River zeigt sich durch Canyons, Stromschnellen und weite Täler.

In dieser beeindruckenden Abgelegenheit, dieser überwältigenden Natur, entdecken wir in Ruhe die Vielfalt dieser Tierwelt: Elche, Biber, auch Wölfe, Weisskopfseeadler, Schwäne und Otter.



TERMINE

21.07.-04.08.2024
28.07.-11.08.2024
04.08.-18.08.2024

DAUER

15 Tage / 14 Nächte

GRUPPENGROSSE

5 - 10 Teilnehmer pro Termin

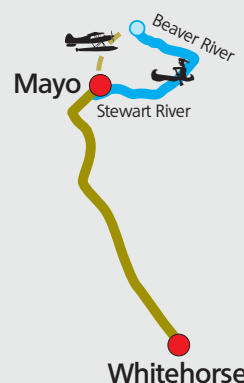
PREIS

Doppel-Zimmer/Zelt: CAD 4,640.00
Einzel-Zimmer/Zelt: +CAD 425.00
Alle Preise pro Person (plus GST)

WOLLEN SIE VERLÄNGERN?

Fragen Sie nach unseren einmaligen Angeboten für Verlängerungsnächte - exklusiv für unsere Gäste. Wir bieten Ihnen auch eine hervorragende Auswahl an Anschlussprogrammen, um Ihren Urlaub mit uns abzurunden.

KARTE



KÖRPERLICHE ANFORDERUNG

Bestens geeignet für diejenigen, die bereits über Grundkenntnisse in Wildnis-Reisen verfügen. Sie haben schon einige Camping Touren und Kanu Abenteuer hinter sich, wissen wie man ein Kanu steuert.

REISEVERLAUF “VERBORGENE FLÜSSE”

1. TAG: ANKUNFT WHITEHORSE

Empfang am Flughafen Whitehorse und Transfer zum Hotel. Sie haben Zeit, die Stadt zu entdecken und wenn notwendig fehlende Ausrüstung zu besorgen. Die Gruppe bespricht die Tourverlauf. Übernachtung im Hotel in Whitehorse.

2. TAG: WHITEHORSE / MAYO

Von Whitehorse fahren wir mit dem Van nördlich auf dem Klondike Highway vorbei an den Five-Finger-Rapids des Yukon Rivers. Am Nachmittag fliegen wir und unsere Ausrüstung mit dem Wasserflugzeug zu den Clarke Lakes. Am Ufer stellen wir unser Camp auf und genießen das erste Lagerfeuer.

3. - 6. TAG: BEAVER RIVER / CLARKE LAKES

Wir beginnen unsere Kanu Tour an den Ufern von Clarke Lakes in Richtung des Beaver Rivers. Entlang von Bächen entdecken wir die kleinen Seen. Schilfbewachsene Uferböschungen und gelegentliche Äste verbessern zunehmend unsere Paddel-Künste. An einigen Stellen umtragen wir umgefallene Bäume. In dieser Gegend gibt es zahlreiche Elche, die wir beobachten können. Atemberaubende Bergketten säumen den Fluß über dem Fichtenwald um uns. Wir zelten und wunderschönen Camps entlang der Seen- und Flusssufer.

Mit zunehmender Fließgeschwindigkeit paddeln wir auf dem Beaver River. Wir manövrieren unsere Kanus entlang von Kiesbänken und genießen das Panorama der Landschaft. Nach den kleinen Bächen und Seen sehen wir nun die faszinierende Weite der Landschaft. Durch belohnendes Fischen bereichern wir oft unser Abendessen.

7. - 13. TAG: STEWART RIVER

Der Stewart River, der kleine Bruder des Yukon River, empfängt uns mit grösserer Fließgeschwindigkeit und einem weiten Flußbett. Hier können wir uns sogar manchmal mit der Strömung treiben lassen. Hohe, raue Berge umgeben uns in der Landschaft. Im wieder entdecken wir einer verlassene “Trapper Cabin” oder Ansiedlung am Flußufer. Das Flußwasser nimmt durch viele Zuflüsse ständig zu. Der Baggins Canyon, mit seinem hell-weißen Wasser, ist eine willkommene Abwechslung. Der Fluß wandelt seinen Charakter auf ein neues so bald wir uns 2 größeren Stromschnellen (WW class 2 - 3) nähern. Von weitem können wir schon hören was auf uns zu kommt und wir erkunden die Stromschnellen vom Ufer aus. Nachdem wir unsere Ausrüstung umtragen haben können wir die Stromschnellen durchpaddeln und danach unsere Kanus wieder beladen. Kurz danach erreichen wir die Fraser Falls, die wir mit unsere Ausrüstung und unseren Kanus umtragen.

14. TAG: STEWART RIVER / MAYO

Nach einer kurzen Strecke auf dem Fluß erreichen wir wieder die Stadt Mayo. Von hier aus bringt uns der Van wieder zurück nach Whitehorse. Übernachtung im Hotel in Whitehorse.

15. TAG: ABREISE WHITEHORSE

Transfer zum Flughafen oder zum Anschluß-Program wie zum Beispiel eine Tombstone Trekking Tour in Dawson City.



INGESCHLOSSENE LEISTUNGEN

- Individuelle Führung und Interpretation während der gesamten Reise
- Kanus und Campingausrüstung
- Alle notwendigen Transporte
- Wasserflugzeug-Transport von Mayo zum Oberlauf des Beaver Rivers
- 2 Hotel-Übernachtungen im DZ in Whitehorse
- Alle Mahlzeiten während der Kanutour
- Flughafentransfers in Whitehorse
- 2 Personen-Zelt (12 Nächte)

NICHT INGESCHLOSSEN

- Mahlzeiten in den Hotels
- Angellizenz
- Persönliche Extras
- Trinkgelder

HINWEIS

Da es sich um eine Reise im Expeditionsstil handelt, sind kurzfristige Änderungen im Reiseverlauf möglich und liegen im Ermessen des Guides.



ABFAHRT WHITEHORSE



DER KLONDIKER I BIG SALMON RIVER



15 TAGE GEFÜHRTE KANU-REISE AUF DEM BIG SALMON RIVER



SCHWIERIGKEITSGRAD: FORTGESCHRITTENER

Dieser technisch nicht anspruchsvolle Kanutrip durch die beeindruckende Bergwelt des südlichen Yukon ist eine unserer beliebtesten Kanutouren und bei Anfängern wie Fortgeschrittenen gleichermaßen geschätzt.

Wir folgen, weitab von jeglicher Zivilisation dem alten Trail der Trapper und Goldsucher und Ihr Tourenleiter vermittelt Ihnen den Umgang in leichtem Wildwasser (bis Klasse 2). Wir lernen viele nützliche Dinge über das Leben im Busch, die Orientierung im Gelände, das Anlegen von Camps und über die Nahrungssuche. Knapp 13 Tage verbringen wir auf dem Big Salmon und später dem Yukon River und legen etwa 350 Kilometer im Kanu zurück. Wir führen ein Leben in völligem Einklang mit der Natur, durchstreifen den Busch und die Berge und erleben die Schönheiten und Herausforderungen des Landes. Grizzlys, Elche, Wölfe und Adler werden wie die den Fluss aufsteigenden Lachse mit etwas Glück zu unseren Begleitern gehören. Die Verpflegung ist auf Grundsätzliches beschränkt. Trotzdem finden wir eine reichhaltige Speisekammer vor und fangen mit ein wenig Glück Lachse, Äschen, Hechte oder Saiblinge, die wir abends am Lagerfeuer als Ergänzung zubereiten können.

Am Ende der Kanutour fahren wir mit unserem Van von Carmacks zurück zum Ausgangspunkt der Tour nach Whitehorse.



TERMINE

02.06.-16.06.2024
14.07.-28.07.2024
25.08.-08.09.2024

DAUER

15 Tage / 14 Nächte

GRUPPENGROSSE

5 - 10 Teilnehmer pro Termin

PREIS

Doppel-Zimmer/Zelt: CAD 3,090.00
Einzel-Zimmer/Zelt: +CAD 425.00
Alle Preise pro Person (plus GST)

WOLLEN SIE VERLÄNGERN?

Fragen Sie nach unseren einmaligen Angeboten für Verlängerungsnächte - exklusiv für unsere Gäste. Wir bieten Ihnen auch eine hervorragende Auswahl an Anschlussprogrammen, um Ihren Urlaub mit uns abzurunden.

KARTE



KÖRPERLICHE ANFORDERUNG

Bestens geeignet für diejenigen, die bereits über Grundkenntnisse in Wildnis-Reisen verfügen. Sie haben schon einige Camping Touren und Kanu Abenteuer hinter sich, wissen wie man ein Kanu steuert.

REISEVERLAUF “DER KLONDIKER”

1. TAG: ANKUNFT WHITEHORSE

Individuelle Anreise und Zusammenkunft der Gruppe zum Kennen lernen. Sie haben Gelegenheit, die letzten Einkäufe vor der Kanutour zu erledigen. Übernachtung im Hotel in Whitehorse.

2. TAG: WHITEHORSE - QUIET LAKE

Aufbruch mit dem Van zum Quiet Lake, Einweisung in die verschiedenen Techniken des Kanu Fahrens, erste Zeltübernachtung am Seeufer.

3. - 14. TAG: KANUTOUR BIG SALMON RIVER

Die Kanüxpédition beginnt. Am ersten Paddeltag erreichen wir über den Quiet-, Sandy- und Big Salmon Lake nach einigen Stunden die Mündung des Big Salmon Rivers, über den wir in den nächsten Tagen fahren werden. Anfangs meistern wir viele Kurven auf diesem schmalen Fluss, später lernen wir die Wildwassertechnik, um die leichten Stromschnellen (bis WW-Klasse 2) des Flusses zu beherrschen. Niemals wird es langweilig und auch der geübte Kanute wird in seiner Aufmerksamkeit gefordert. Hinter jeder Flussbiegung gibt es Neues zu entdecken. Eine flotte Strömung bringt uns voran und es bieten sich im klaren Wasser des Big Salmon River gute Gelegenheiten zum Fischen auf nordische Äschen und auf Norhern Pikes, wie die Hechte hier genannt werden. Zu Zeiten der Lachszüge im Herbst besteht sogar die Chance, einen der riesigen Königslachse an die Angel zu bekommen. Die Gegend am Big Salmon River gilt als besonders wildreich. Die Chancen Bären oder auch Elche vor die Kamera zu bekommen sind vor allem hier am Fluss entsprechend gut. Aber auch kürzere Wanderungen in die umliegenden Big Salmon Mountains sind vorgesehen. 14. Tag: Carmacks - Whitehorse Wir erreichen Carmacks, eine Indianersiedlung am Yukon. Dieses ist das erste Mal, dass wir wieder auf die Zivilisation treffen. In Carmacks endet unsere Flusstour und das WildnisAbenteuer neigt sich dem Ende. Mit dem Van geht es über den Klondike Highway zurück nach Whitehorse. Übernachtung im Tourhotel in Whitehorse.

15. TAG: ABREISE WHITEHORSE

Transfer zum Flughafen oder individuelles Anschlussprogramm.



INGESCHLOSSENE LEISTUNGEN

- Flughafentransfers in Whitehorse
- 2 Hotel-Übernachtungen im DZ in Whitehorse
- Individuelle Führung und Interpretation während der gesamten Reise
- Kanus und Campingausrüstung
- 2 Personen-Zelt (12 Nächte)
- Alle Mahlzeiten während der Kanutour
- Alle notwendigen Transporte
- Individuelle Führung und Interpretation während der gesamten Reise

NICHT INGESCHLOSSEN


- Mahlzeiten in den Hotels
- Angellizenz
- Persönliche Extras
- Trinkgelder

KINDERBEDINGUNGEN

Mindestalter: 12 Jahre
12-17 Jahre: 35% Nachlass vom regulären Preis

HINWEIS

Da es sich um eine Reise im Expeditionsstil handelt, sind kurzfristige Änderungen im Reiseverlauf möglich und liegen im Ermessen des Guides.



ABFAHRT WHITEHORSE



YUKONS LAST FRONTIER KANU-ROUTE | BONNET PLUME RIVER



20 TAGE GEFÜHRTE KANU-EXPEDITION AUF DEM BONNET PLUME RIVER



SCHWIERIGKEITSGRAD: EXPERTE

Der Bonnet Plume River, eine der letzten wahren Herausforderungen Nord Amerikas, schlängelt sich entlang der Mackenzie Mountains durch das majestätische Peel Watershed mitten hinein in Yukon's unberührte Wildnis.

Der Bonnet Plume River ist bekannt als einer der führenden Wildwasser-Flüsse in Canada's Wildnis. Mit Kanu-Erfahrung wird Ihnen dieser Fluss unvergessen bleiben.

Mit häufig vorkommenden Stromschnellen der Klasse II und III aber auch vereinzelt zu meistern der Stromschnellen der Klasse IV und V ist er, besonders nach dem Bonnet Plume Lake bis zur Abzweigung am Knorr Creek, technisch anspruchsvoll.

Umgeben von einer einzigartigen und atemberaubenden subarktischen Landschaft werden Sie die Möglichkeit haben, wilde Tiere, wie z. B. Caribous, Elche, Bären und Wölfe in ihrem natürlichen Lebensraum zu beobachten. Der Bonnet Plume River gehört zu den „Canadian Heritage River“ und bietet hervorragende Wildnisaktivitäten. Exzellente Campingstellen bieten tolle Möglichkeiten für Tageswanderungen an, die in den Berggebieten direkt vom Fluss aus zugänglich sind. Die Vielfaltigkeit von Tieren, Pflanzen und Landschaft macht dieses wunderschöne und weitreichende Gebiet so einzigartig – bereiten Sie Sich vor, auf ein 20tägiges Abenteuer in Yukon's Wildnis!

REISEVERLAUF “YUKONS LAST FRONTIER KANU-ROUTE”

1. TAG: Ankunft in Whitehorse. Zusammenkunft und Kennenlernen aller Teilnehmer und des Tourguides. Sie haben die Gelegenheit die Hauptstadt des Yukons auf eigene Faust zu erkunden, wie z. B. die SS Klondike, einer der letzten existierenden Raddampfer in Yukon oder ein Besuch des McBride Museums. Übernachtung im Hotel.

2. TAG: Heute machen wir uns mit der Ausrüstung, dem Wasser und unserem Paddelpartner vertraut. Wir fahren zum Kluane Nationalpark und verbringen den Tag am Blanchard und Tatshenshini River. Das Wasser und die Konditionen des berühmten Tatshenshini (auch ein „Canadian Heritage River“) sind vergleichbar mit denen des Bonnet Plume Rivers. Rückfahrt nach Whitehorse, Übernachtung im Hotel.

3. TAG: Früh morgens fahren wir von Whitehorse nach Mayo, ein Wasserflugzeug bringt uns dann zum Bonnet Plume Lake – unser Startpunkt ins Abenteuer!

4. TAG: Heute werden Sie aus dem Staunen nicht mehr herauskommen, wenn wir die umliegenden Berge des Bonnet Plume Lakes bei einer Wanderung erkunden.



TERMINE

23.06.-12.07.2024
21.07.-09.08.2024

DAUER

20 Tage / 19 Nächte

GRUPPENGROSSE

5 - 10 Teilnehmer pro Termin

PREIS

Doppel-Zimmer/Zelt: CAD 8,865.00
Einzel-Zimmer/Zelt: +CAD 675.00
Alle Preise pro Person (plus GST)

WOLLEN SIE VERLÄNGERN?

Fragen Sie nach unseren einmaligen Angeboten für Verlängerungsnächte - exklusiv für unsere Gäste. Wir bieten Ihnen auch eine hervorragende Auswahl an Anschlussprogrammen, um Ihren Urlaub mit uns abzurunden.

KARTE



KÖRPERLICHE ANFORDERUNG

Nichts für Anfänger! Sie verfügen über fortgeschrittene Kanu-Kenntnisse, beherrschen Ihr Kanu/Kajak bei (fast) allen Wetterbedingungen und besitzen Grundkenntnisse in WHITEWATER.

5. TAG: Bereits nach kurzer Zeit auf dem Bonnet Plume River treffen wir im Rockslide Canyon auf die ersten Klasse 2-3 Stromschnellen.

6. TAG: Der Fluss präsentiert sich, abgesehen von gelegentlichen Engstellen, mit einer angenehm, stetigen Strömung - einige etwas schwierigere Stellen können direkt gepaddelt werden, manche müssen vorher erst ausgekundschaftet werden.

7. TAG: Heute geht es weiter durch einige „Rock Gardens“ und wir müssen besonders auf große Steine achten.

8. TAG: Nach den ersten aufregenden Tagen auf dem Fluss, können wir uns heute auf etwas entspannteres Paddeln bis zum nächsten Camp freuen.

9. TAG: Eine weitere Schlucht steht uns bevor und Sie können ihre Paddel-Kenntnisse bei einigen anspruchsvolleren Manövern unter Beweis stellen; danach geht es bei Wildwasser der Klasse 2-3 und größeren Wellen zügig weiter.

10. TAG: Heute werden wir eine Paddel-Pause einlegen und die letzten Tage, mit all den unvergesslichen Eindrücken, Revü passieren lassen. Mit einer wunderschönen Wanderung (6 Stunden hin und zurück) auf einen der umliegenden Gipfel werden wir uns etwas die Füße vertreten.

11. TAG: Auf einem wieder etwas ruhigerem Fluss können wir Tiere und Landschaft ausgiebig genießen; möglicherweise unternehmen wir eine weitere Wanderung.

12. TAG: Heute gehts bis zum Fairchild Creek; freuen Sie sich auf diesen besonders schönen Abschnitt des Bonnet Plume Rivers.

13. TAG: Der Fluß schlängelt sich weiter durch breite Täler und wir entdecken auf unserer Wanderung zum Faichild Lake ein abgelegenes Jagd-Camp.

14. TAG: Obwohl wir den Wildwasser-Teil des Bonnet Plume hinter uns gelassen haben, werden wir noch mit einer starken Strömung auf dem Weg zum Peel River Basin gefordert.

15. TAG: Der Bonnet Plume River geht über in den Peel River und wir paddeln durch den Peel Canyon.

16. TAG: Es folgt noch ein weiterer Klasse 2 Wildwasser Abschnitt bevor wir die Schlucht erfolgreich hinter uns lassen.

17. TAG: Die Landschaft zeigt sich heute nochmal von ihrer schönsten Seite und wird Sie auf dem Weg zu unserem letzten Campingplatz bezaubern.

18. TAG: Angekommen an der „Taco Bar“ bringt uns ein bereitstehendes Wasserflugzeug, mit einem letzten Blick auf Yukon's unvergessliche Weiten, zurück nach Mayo. Von dort fahren wir mit dem Van zurück nach Whitehorse. Übernachtung im Hotel.

19. TAG: Bis mittags haben Sie Zeit zur freien Verfügung. Whitehorse, die Hauptstadt des Yukons hat viel zu bieten, von Kultur über Geschichte bis zu einem gemütlichen Einkaufsbummel auf der Main Street. Nachmittags besuchen wir die Takini Hot Springs (Heiße Quellen) und entspannen uns im warmen Wasser unter freiem Yukon-Himmel. Übernachtung im Hotel.

20. TAG: Transport zum Flughafen oder Anschlussprogramme



INGESCHLOSSENE LEISTUNGEN

- Individuelle Führung und Interpretation während der gesamten Reise
- Kanus und Campingausrüstung
- Alle notwendigen Transporte
- Transfer mit Wasserflugzeug Mayo - Bonnet Plume Lake
- Transfer mit Wasserflugzeug Taco Bar - Mayo
- 2 Personen-Zelt (15 Nächte)
- 4 Hotel-Übernachtungen im DZ in Whitehorse
- Alle Mahlzeiten während der Kanutour
- Flughafentransfers in Whitehorse

NICHT INGESCHLOSSEN

- Mahlzeiten in den Hotels
- Angellizenz
- Persönliche Extras
- Trinkgelder

HINWEIS

Da es sich um eine Reise im Expeditionsstil handelt, sind kurzfristige Änderungen im Reiseverlauf möglich und liegen im Ermessen des Guides.



ABFAHRT WHITEHORSE

THE HEART OF THE YUKON | WIND RIVER



22 TAGE GEFÜHRTE KANU-EXPEDITION AUF DEM WIND RIVER



SCHWIERIGKEITSGRAD: FORTGESCHRITTENER

Eine Wildnis-Erlebnistour der Superlative. Begleiten Sie uns zusammen in einer kleinen Gruppe in die unberührte Wildnis der Subarktis im nördlichen Yukon. Bei dieser Expedition geht es hoch hinauf zum Wind River, einem recht schnell fließendem, leichten Wildwasserfluss in den Mackenzie Mountains.

Was man hier erleben kann, lässt sich kaum in Worte fassen: Phantastische, absolut unberührte Natur, eine Vielzahl von Tieren, glasklares, türkis schimmerndes Wasser und bizarre, hoch alpine Berge, deren Wände und Ausläufer bis unmittelbar an den Fluss reichen - eine wirklich unglaublich faszinierende und schöne Landschaft.

Der Fluß kennzeichnet sich hauptsächlich durch WW-Klasse 2+ Schwierigkeitsgrade aus, bestehend aus Stromschnellen, engen Flußbiegungen und vereinzelt Strudeln. Dadurch empfehlen wir Erfahrung in Flußnavigation und Paddelschlägen.

Die umgebenden Gebirgszüge eignen sich hervorragend zum Wandern. Der Tourverlauf gibt ausreichend Zeit um diese beeindruckende Berglandschaft zu genießen.

Die Wildnis durch die der Wind River fließt ist Heimat für Bergschafe, Bergziegen, Cariboo, Rotwild, Biber, Wölfe, Adler, Falken und vielen anderen einheimischen Tieren. Es wäre sehr außergewöhnlich nicht einige davon beim paddeln zu sehen.

Am Peel River werden wir mit dem Wasserflugzeug zurück geflogen nach Mayo. Der Flug bietet erneut eine sagenhafte Aussicht über den Wind River.



TERMINE

23.06.-14.07.2024
21.07.-11.08.2024

DAUER

22 Tage / 21 Nächte

GRUPPENGROSSE

5 - 10 Teilnehmer pro Termin

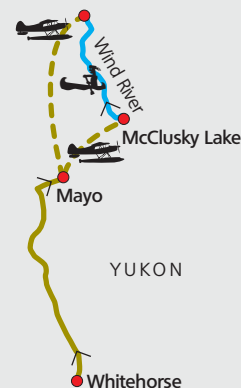
PREIS

Doppel-Zimmer/Zelt: CAD 7,570.00
Einzel-Zimmer/Zelt: +CAD 495.00
Alle Preise pro Person (plus GST)

WOLLEN SIE VERLÄNGERN?

Fragen Sie nach unseren einmaligen Angeboten für Verlängerungsnächte - exklusiv für unsere Gäste. Wir bieten Ihnen auch eine hervorragende Auswahl an Anschlussprogrammen, um Ihren Urlaub mit uns abzurunden.

KARTE



KÖRPERLICHE ANFORDERUNG

Bestens geeignet für diejenigen, die bereits über Grundkenntnisse in Wildnis-Reisen verfügen. Sie haben schon einige Camping Touren und Kanu Abenteuer hinter sich, wissen wie man ein Kanu steuert.

REISEVERLAUF “THE HEART OF THE YUKON”

1. TAG: ANKUNFT WHITEHORSE

Anreise der Tourteilnehmer und Zusammenkunft der Gruppe in Whitehorse. Gruppenbesprechung und Kennenlernen des Guides. Übernachtung im Tourhotel in Whitehorse.

2. TAG: WHITEHORSE - MAYO - WIND RIVER

Mit dem Maxivan geht es zunächst zum Wasserflughafen nach Mayo. Von hier aus erfolgt der Einflug zum McClusky Lake am Oberlauf des Wind Rivers (Flugzeit ca. 1 Stunde).

2. BIS 20. TAG: WANDERN UND KANU WIND RIVER VALLEY

Eine kurze Portage führt vom McClusky Lake zu einem Nebenfluss des Wind Rivers. In den nächsten Tagen paddeln Sie durch Schluchten und Täler der Wernecke Mountains im nördlichen Yukon auf dem glasklaren, türkisfarbenen Wind River. Sie meistern gut zu befahrende Stromschnellen und errichten Ihre Zeltcamps am Fuße grandioser Bergwände. Von den Basiccamps aus werden die Hiking Trips in die umliegende Bergwelt unternommen. Aufgrund der Abgeschlossenheit bestehen in dieser Region außergewöhnliche gute Chancen zur Tierbeobachtung. Mit etwas Glück gehören dazu auch die seltenen Dallschafe, sowie Wölfe und Karibus.

20. TAG: WIND RIVER - MAYO

Kurz nach dem Zusammenfluss des Snake Rivers in den Peel River werden Sie heute mit dem Wasserflugzeug abgeholt und gelangen nach einem atemberaubenden Flug zunächst wieder nach Mayo (Flugzeit ca. 1,5 Stunden). Übernachtung im Tourhotel in Mayo.

21. TAG: MAYO – WHITEHORSE

Heute erfolgt der Rücktransfer mit dem Maxivan zunächst über den Silver- später über den Klondike Highway nach Whitehorse. Übernachtung im Tourhotel in Whitehorse.

22. TAG: ABREISE WHITEHORSE

Transfer zum Flughafen oder individuelles Anschlussprogramm.



EINGESCHLOSSENE LEISTUNGEN

- Individuelle Führung und Interpretation während der gesamten Reise
- 2 Hotel-Übernachtungen im DZ (Whitehorse)
- 1 Hotel-Übernachtung im DZ (Mayo)
- 2 Personen-Zelt (18 Nächte)
- Alle notwendigen Transporte (Whitehorse - Mayo - Whitehorse)
- Flughafentransfers in Whitehorse
- Benutzung erprobter Kanus
- Komplette Koch- und Campingausrüstung
- Flugtransfer mit Wasserflugzeug von Mayo zum McClusky Lake
- Flugtransfer mit Wasserflugzeug vom Peel River nach Mayo
- Alle Mahlzeiten während der Kanutour

NICHT EINGESCHLOSSEN

- Mahlzeiten in den Hotels
- Angellizenz
- Persönliche Extras
- Trinkgelder

HINWEIS

Da es sich um eine Reise im Expeditionsstil handelt, sind kurzfristige Änderungen im Reiseverlauf möglich und liegen im Ermessen des Guides.



SPIRIT OF THE YUKON I TESLIN RIVER



11 TAGE / 10 NÄCHTE GEFÜHRTE KANU-REISE AUF DEM TESLIN RIVER



SCHWIERIGKEITSGRAD: ANFÄNGER

Dieser technisch nicht anspruchsvolle Kanutrip gilt unter Insidern als schöne Alternative zum berühmten Yukon River. Die Strecke führt durch die beeindruckende Bergwelt des südlichen Yukon und ist bei Kanu-Anfängern wie Fortgeschrittenen gleichermaßen geschätzt.

Wir folgen - weitab von jeglicher Zivilisation - einem alten Trail der Trapper und Goldsucher und unser Tourenleiter vermittelt uns den sicheren Umgang mit den Kanus. Wir lernen viele nützliche Dinge über das Überleben im Busch, die Orientierung im Gelände, das Anlegen von Camps und auch über die Nahrungssuche in der Wildnis. Knapp 9 Tage verbringen wir zunächst auf dem Teslin- und später dem Yukon River und legen etwa 370 Kilometer im Kanu zurück. Wir führen ein Leben in völligem Einklang mit der Natur, durchstreifen den Busch und die Berge und erleben die Schönheiten und Herausforderungen des Landes. Grizzlys, Elche, Wölfe und Adler werden vielleicht zu unseren Begleitern gehören. Der Teslin River gilt als sehr fischreich und mit ein wenig Glück fangen wir beim Angeln Äschen und Hechte oder gar Lachse, die wir abends am Lagerfeuer zubereiten können.

Unser Kanu- und WildnisAbenteuer endet in der kleinen Indianersiedlung Carmacks. Von dort aus geht es mit frischen Erinnerungen im Gepäck mit dem Maxivan über den Klondike Highway zurück zum Startpunkt unserer Tour nach Whitehorse. Hier in der Hauptstadt des Yukon lassen wir die Tour gemütlich ausklingen und übernachten noch ein letztes Mal in unserem Tourhotel.



TERMINE

02.06.-23.06.2024
23.06.-14.07.2024
14.07.-04.08.2024
04.08.-25.08.2024
25.08.-15.09.2024

DAUER

11 Tage / 10 Nächte

GRUPPENGROSSE

keine Mindest-Teilnehmerzahl
max 12 Teilnehmer pro Termin

PREIS

Doppel-Zimmer/Zelt: CAD 2,360.00
Einzel-Zimmer/Zelt: +CAD 425.00
Alle Preise pro Person (plus GST)

WOLLEN SIE VERLÄNGERN?

Fragen Sie nach unseren einmaligen Angeboten für Verlängerungsnächte - exklusiv für unsere Gäste. Wir bieten Ihnen auch eine hervorragende Auswahl an Anschlussprogrammen, um Ihren Urlaub mit uns abzurunden.

KARTE



KÖRPERLICHE ANFORDERUNG

Erfahrungen in Camping und Paddeln sind von Vorteil aber nicht erforderlich. Diese Touren sind für Paddel-Anfänger sowie für bereits erfahrene Paddler gleichermaßen geeignet.

REISEVERLAUF “SPIRIT OF THE YUKON”

1. TAG: ANKUNFT WHITEHORSE

Anreise der Tourteilnehmer und Zusammenkunft der Gruppe in Whitehorse. Gruppenbesprechung und Kennenlernen des Guides. Übernachtung im Tourhotel in Whitehorse.

2. TAG: WHITEHORSE – TESLIN RIVER

Mit dem Maxivan geht es über den berühmten Alaska Highway zum Startpunkt der Kanutour, Einsatzstelle ist in „Johnsons Crossing“.

2. BIS 10. TAG: KANUTOUR

Nach gründlicher Einweisung in die Handhabung der Kanus durch den Tourenleiter verbringen wir spannende und abwechslungsreiche Tage in der Wildnis des südlichen Yukon. Zunächst auf dem Teslin- später dann auf dem Yukon River legen wir insgesamt etwa 370 Kilometer mit den Kanus zurück. Niemals wird es langweilig und hinter jeder Flussbiegung gibt es Neues zu entdecken. Eine flotte Strömung bringt uns voran und es bieten sich hier im klaren Wasser des Teslin gute Gelegenheiten zum Fischen auf nordische Äschen und auf Norhern Pikes, wie die Hechte hier genannt werden. Die Gegend am Teslin River gilt auch als besonders wildreich. Die Chancen Bären oder auch Elche vor die Kamera zu bekommen sind hier am Fluss entsprechend gut. Überall treffen wir auch heute immer noch auf Relikte und Überreste der glorreichen alten Goldgräber- und Trapperzeit in Yukon.

10. TAG: CARMACKS - WHITEHORSE

In Carmacks endet unsere Flusstour und das WildnisAbenteuer. Mit dem Maxivan geht es über den Klondike Highway zurück nach Whitehorse. Übernachtung im Tourhotel in Whitehorse.

11. TAG: ABREISE WHITEHORSE

Transfer zum Flughafen oder individuelles Anschlussprogramm.



EINGESCHLOSSENE LEISTUNGEN

- Flughafentransfers in Whitehorse
- 2 Hotel-Übernachtungen im DZ in Whitehorse
- Individuelle Führung und Interpretation während der gesamten Reise
- Kanus und Campingausrüstung
- 2 Personen-Zelt (8 Nächte)
- Alle Mahlzeiten während der Kanutour
- Alle notwendigen Transporte
- Individuelle Führung und Interpretation während der gesamten Reise

NICHT EINGESCHLOSSEN

- Mahlzeiten in den Hotels
- Angellizenz
- Persönliche Extras
- Trinkgelder

KINDERBEDINGUNGEN

Mindestalter: 12 Jahre
12-17 Jahre: 35% Nachlass vom regulären Preis

HINWEIS

Da es sich um eine Reise im Expeditionsstil handelt, sind kurzfristige Änderungen im Reiseverlauf möglich und liegen im Ermessen des Guides.



ABFAHRT WHITEHORSE



DIE VOYAGEURS NORDWEST-ROUTE | PELLY RIVER



10 TAGE GEFÜHRTE KANU-REISE AUF DEM PELLY RIVER



SCHWIERIGKEITSGRAD: ANFÄNGER

Wir gehen in der Zeit zurück und entdecken erneut die Hudsons Bay Handelsroute auf dem Pelly River. Dieser Kanutrip wird Sie in den damals unerforschten Nordwesten in das Jahr 1840 zurückbringen, wo der Pelzhandel die Menschen in die entferntesten Ecken Canada's gebracht hat. Einer der bekanntesten Pioniere zu dieser Zeit, Robert Campbell, hat als erster den Pelly River erkundet. Mit seinen Begleitern war er auf dem Pelly River auf der Suche nach neuen Aussenposten, um mit den Ureinwohnern Handel zu betreiben. Ungefähr ein halbes Jahrhundert bevor der Goldrausch im Klondike den Yukon veränderte, waren es die Pioniere von Hudson Bay und Northwest Company, die als erste den Norden entdeckt und mit dem Rest der Welt verbunden haben.

Egal, ob Sie Paddel-Anfänger oder fortgeschrittener Paddler sind, Sie werden auf jeden Fall dieses 10tägige Kanu-Camping-Abenteuer, entlang der atemberaubenden Tintina Trench im Herzen des Yukon Plateau's, genießen. Die Trench ist ein sehr wichtiger Pfad für Zugvögel und einige andere Tierarten, die man im Sommer entlang des Flusses beobachten kann, wie Dall und Fanin Schafe, Bisamratten, Biebert, Füchse, Wölfe, Bären, Adler und Schwäne. Der Pelly River ist ein relativ breiter Fluss, mit guter Strömung, die uns hin und wieder die Möglichkeit gibt die Paddel beiseite zu legen und zu entspannen. Aber natürlich werden wir auch auf Abschnitte stoßen, bei denen unser Manövrier-Geschick bei einfacheren (Klasse 1-3) Stromschnellen gefragt ist.



TERMINE

auf Anfrage

DAUER

10 Tage / 9 Nächte

GRUPPENGROSSE

5 - 12 Teilnehmer pro Termin

PREIS

Doppel-Zimmer/Zelt: CAD 2,575.00

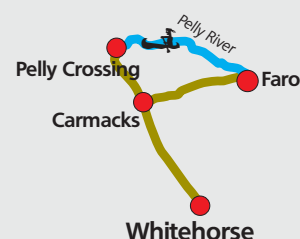
Einzel-Zimmer/Zelt: +CAD 425.00

Alle Preise pro Person (plus GST)

WOLLEN SIE VERLÄNGERN?

Fragen Sie nach unseren einmaligen Angeboten für Verlängerungsnächte - exklusiv für unsere Gäste. Wir bieten Ihnen auch eine hervorragende Auswahl an Anschlussprogrammen, um Ihren Urlaub mit uns abzurunden.

KARTE



KÖRPERLICHE ANFORDERUNG

Erfahrungen in Camping und Paddeln sind von Vorteil aber nicht erforderlich. Diese Touren sind für Paddel-Anfänger sowie für bereits erfahrene Paddler gleichermaßen geeignet.

REISEVERLAUF “DIE VOYAGEURS NORDWEST-ROUTE”

1. TAG: Ankunft in Whitehorse. Zusammenkunft und Kennenlernen aller Teilnehmer und des Tourguides. Sie haben die Gelegenheit die Hauptstadt des Yukons auf eigene Faust zu erkunden, wie z. B. MS Klondike, einer der letzten existierenden Raddampfer in Yukon oder ein Besuch des McBride Museums. Übernachtung im Hotel.

2. TAG: Früh morgens geht es von Whitehorse nach Faro, wo wir unsere Kanus in den Pelly River einsetzen werden. Nach einer kurzen Paddel-Distanz schlagen wir direkt am Fuße der bezaubernden Rose Mountain unser Nachtlager auf.

3. TAG: Heute werden wir die Little Fish Hook Stromschnellen meistern, keine Sorge, sogar Anfänger werden ihre wahre Freude daran haben!

4. TAG: Unser heutige Reise beginnt mit einem Trip durch den Big Fish Hook Canyon. Sie werden sich in die Zeit „Robert Campells und seinen Hudson Bay Begleitern“ zurückgesetzt fühlen.

5. TAG: Der heute Tag bringt uns zu Mount Hodder; ein geographisch herausstechendes Kennzeichen der Region.

6. TAG: Wir werden heute etwas längere Zeit auf dem Fluß verbringen, bis wir „Safety Pin Bend“ hinter uns gelassen haben.

7. TAG: Auch heute erwartet uns eine landschaftlich wunderschöner Campingplatz, direkt gelegen beim Zusammenfluss von Pelly und South MacMillan River.

8. TAG: Sie können heute überwiegend die Ausblicke auf die einzigartigen Steininformationen entlang des Granite Canyon genießen. Entsprechend der Gruppe (Können/Wünsche) , werden wir die genau Route auswählen.

9. TAG: Ankunft in Pelly Crossing, wo der Klondike Highway den Pelly River überquert. Rücktransport nach Whitehorse. Übernachtung im Hotel.

10. TAG: Transport zum Flughafen oder Anschlussprogramm.



INGESCHLOSSENE LEISTUNGEN

- Individuelle Führung und Interpretation während der gesamten Reise
- Kanus und Campingausrüstung
- Alle notwendigen Transporte
- 2 Personen-Zelt (7 Nächte)
- 2 Hotel-Übernachtungen im DZ in Whitehorse
- Alle Mahlzeiten während der Kanutour
- Flughafentransfers in Whitehorse
- Individuelle Führung und Interpretation während der gesamten Reise

NICHT INGESCHLOSSEN

- Mahlzeiten in den Hotels
- Angellizenz
- Persönliche Extras
- Trinkgelder

KINDERBEDINGUNGEN

Mindestalter: 12 Jahre
12-17 Jahre: 35% Nachlass vom regulären Preis

HINWEIS

Da es sich um eine Reise im Expeditionsstil handelt, sind kurzfristige Änderungen im Reiseverlauf möglich und liegen im Ermessen des Guides.



ABFAHRT WHITEHORSE

DIE BESTEN WILDWASSERFLÜSSE IM YUKON



7 TAGE GEFÜHRTE KANU-REISE AUF YUKONS BESTEN WILDWASSERFLÜSSEN



SCHWIERIGKEITSGRAD: EXPERTE

Träumen auch Sie davon, einmal auf den besten Flüssen Yukon's zu paddeln? Fühlen Sie sich am wohlsten im Wildwasser? Oder möchten Sie Ihre Kanu-Kenntnisse verbessern? Wir bieten Ihnen diese Paddeltour auf drei der schönsten Wildwasser-Flüsse in Yukon – und das alles in einer Woche. Lassen Sie sich diese Gelegenheit nicht entgehen – Yukon's aufregendste und schönste Flüsse erwarten Sie für ein Abenteuer, das Sie nicht vergessen werden!

Wir sind stolz darauf, Ihnen dieses einmalige Abenteuer auf diesen drei Welt-angesehenen Flüssen anbieten zu können. Yukon's beste Kanu-Guides führen Sie durch die besten Wildwasser-Stellen, die der Norden zu bieten hat.

Ihr Appetit nach Abenteuer wird nach einer Woche auf diesen Flüssen gestillt sein und Sie werden eine Menge neuerlerntes Paddel-Wissen mit nach Hause nehmen, für Ihre nächsten Fluss-Abenteuer!



TERMINE

03.06.-09.06.2024
10.06.-16.06.2024
01.07.-07.07.2024
08.07.-14.07.2024
22.07.-28.07.2024
29.07.-04.08.2024

DAUER

7 Tage / 6 Nächte

GRUPPENGROSSE

5 - 8 Teilnehmer pro Termin

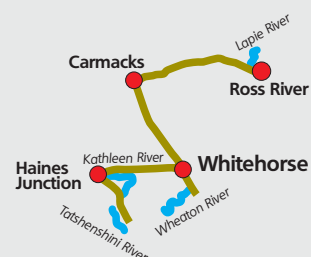
PREIS

Doppel-Zimmer/Zelt: CAD 3,195.00
Einzel-Zimmer/Zelt: +CAD 425.00
Alle Preise pro Person (plus GST)

WOLLEN SIE VERLÄNGERN?

Fragen Sie nach unseren einmaligen Angeboten für Verlängerungsnächte - exklusiv für unsere Gäste. Wir bieten Ihnen auch eine hervorragende Auswahl an Anschlussprogrammen, um Ihren Urlaub mit uns abzurunden.

KARTE



KÖRPERLICHE ANFORDERUNG

Nichts für Anfänger! Sie verfügen über fortgeschrittene Kanu-Kenntnisse, beherrschen Ihr Kanu/ Kajak bei (fast) allen Wetterbedingungen und besitzen Grundkenntnisse in WHITEWATER.

REISEVERLAUF “DIE BESTEN WILDWASSERFLÜSSE IN YUKON”

1. TAG: Ankunft in Whitehorse. Zusammenkunft und Kennenlernen aller Teilnehmer und des Tourguides. Wir machen uns mit der Ausrüstung und unserer bevorstehenden Tour vertraut. Übernachtung im Hotel.

2. TAG: Den ersten Tag verbringen wir auf dem Wheaton River (Klasse 2+) in der Nähe von Whitehorse oder auf dem Kathleen River (Klasse 2+) (*) beim Kluane National Park. Beide Flüsse bieten spektakuläre Berglandschaften. Übernachtung am Campingplatz. (*Juni = Wheaton River; Juli, August = Kathleen River)

3. TAG: Heute werden wir viel Spass haben, entweder auf dem Kathleen River (Klasse 2+) oder Tatshenshini River (Klasse 3 und ein Canadian Heritage River) (*) Übernachtung am Campingplatz. (*Juni = Kathleen River; Juli, August = Tatshenshini River)

4. TAG: Wir fahren ein Stück zurück Richtung Whitehorse, fahren dann nördlich auf dem Klondike und Robert Campbell Highway Richtung Lapie River, wo wir unser KanuAbenteuer fortsetzen werden. Übernachtung am Campingplatz.

5. TAG: Bereiten Sie sich auf einen aktionsreichen Paddel-Tag vor! Wir haben die Auswahl von verschiedenen Schwierigkeitsgraden auf dem Lapie River, je nach Qualifikation der Gruppe. Wir werden auf jeden Fall sicherstellen, dass Sie die besten Wildwasserstellen mit allen Nervenkitzeln auf diesem großartigen Fluss hautnah erleben können.

6. TAG: Wir beenden dieses aufregende KanuAbenteuer zurück in Whitehorse, wo Sie nun die Gelegenheit haben die berühmte Hauptstadt Yukon's zu erkunden. Bei einer Stadtrundfahrt werden Sie alle „Highlights“ in und um Whitehorse kennen lernen. Wir werden die SS Klondike besichtigen, einer der letzten existierenden Raddampfer in Yukon und werden den Miles Canyon bestaunen, wo der berühmte Schriftsteller Jack London zu Goldrausch Zeiten als Bootcaptain gearbeitet hat. Übernachtung im Hotel.

7. TAG: Transport zum Flughafen oder Anschlussprogramm.



INGESCHLOSSENE LEISTUNGEN

- Individuelle Führung und Interpretation während der gesamten Reise
- Erfahrener ortskundiger Guide während der gesamten Reise
- Kanus und Campingausrüstung
- Alle notwendigen Transporte
- 2 Personen-Zelt (4 Nächte)
- 2 Hotel-Übernachtungen im DZ in Whitehorse
- Alle Mahlzeiten während der Kanutour
- Flughafentransfers in Whitehorse

NICHT INGESCHLOSSEN

- Mahlzeiten in den Hotels
- Angellizenz
- Persönliche Extras
- Trinkgelder

HINWEIS

Da es sich um eine Reise im Expeditionsstil handelt, sind kurzfristige Änderungen im Reiseverlauf möglich und liegen im Ermessen des Guides.


ABFAHRT WHITEHORSE

KANUERLEBNIS FÜR FAMILIEN | NISUTLIN RIVER


7 TAGE GEFÜHRTE KANU-TOUR AUF DEM NISUTLIN RIVER

SCHWIERIGKEITSGRAD: ANFÄNGER

Der Nisutlin River ist ein schöner, einsamer Wildnisfluss, der sich ideal als Tour für Familien mit Kindern eignet. Wer einfach einmal ausprobieren möchte, wie man die Yukon Wildnis mit dem Kanu erkundet und wer seine Kinder gerne auf einer leichten Flussreise mitnehmen möchte, liegt hier genau richtig. Gut geeignet ist diese Tour auch als Bereicherung für eine größere Westkanadareise. Der Fluß hat keine technischen Schwierigkeiten und ist daher ideal für Anfänger, und trotzdem ein echter Wildnisfluss. Mit etwas Glück kann man Elche, Bären oder gar Wölfe beobachten und auch die Speisekarte beim Angeln um Polaräschen und Hechte erweitern. Der letzte Abschnitt wird durch die Nisutlin Bay auf dem des Teslin See bis zur Ortschaft Teslin gepaddelt.

REISEVERLAUF "KANUERLEBNIS FÜR FAMILIEN"

1. TAG: ANKUNFT WHITEHORSE

Individuelle Anreise und Zusammenkunft der Gruppe zum Kennenlernen. Gelegenheit letzte Einkäufe vor der Kanutour zu erledigen. Übernachtung im Hotel in Whitehorse.

2. TAG: WHITEHORSE – NISUTLIN RIVER

Fahrt via Alaska Highway und South Canol Road zur Einbootstelle und Beginn der Paddeltour.

3. - 6. TAG: PADDELTOUT AUF DEM NISUTLIN RIVER

Die Tourlänge beträgt insgesamt ca. 130 km. Es gibt keinerlei Stromschnellen und auch keine sonstigen paddeltechnischen Schwierigkeiten: Der ideale Anfängerfluss oder die perfekte Ergänzung zu einer größeren Westkanadareise. Trotzdem führt der Nisutlin durch absolute Wildnis, abseits jeglicher Zivilisation. Es bestehen gute Möglichkeiten zur Tierbeobachtung, Elchbullen sind hier keine Seltenheit. Die Tour endet in Teslin Village mit dem Abholen durch unseren Maxivan und der Rückfahrt über den Alaska Highway bis nach Whitehorse. Hier lassen Sie die Tour gemütlich ausklingen und übernachten noch einmal im Hotel.

7. TAG: ABREISE WHITEHORSE

Transfer zum Flughafen oder individuelles Anschlussprogramm.

Hinweis: Da es sich um eine Reise im Expeditionsstil handelt, sind kurzfristige Änderungen im Reiseverlauf möglich und liegen im Ermessen des Guides.



TERMINE

Wöchentlich ab 02.06.2024 bis 14.09.2024

DAUER

7 Tage / 6 Nächte

GRUPPENGROSSE

3 - 7 Teilnehmer pro Termin

PREIS

Doppel-Zimmer/Zelt: CAD 2,910.00
Einzel-Zimmer/Zelt: +CAD 425.00
Alle Preise pro Person (plus GST)

KARTE



EINGESCHLOSSENE LEISTUNGEN

- Flughafen- und Hoteltransfers in Whitehorse
- Individuelle Führung während der gesamten Reise
- 2 Hotel-Übernachtungen im DZ in Whitehorse
- Geführte Kanutour auf dem Nisutlin River (4 Nächte)
- Alle notwendigen Transporte
- Miete und Transporte der Kanus
- Benutzung erprobter 2 Personen Zelte
- Komplette Koch- und Campingausrüstung
- Komplette Verpflegung während der Kanutour

NICHT EINGESCHLOSSEN

- Mahlzeiten in den Hotels
- Angellizenz
- Persönliche Extras
- Trinkgelder

KINDERBEDINGUNGEN

Mindestalter: 7 Jahre
7-11 Jahre: 50% Nachlass vom regulären Preis
12-17 Jahre: 35% Nachlass vom regulären Preis



ABFAHRT WHITEHORSE

KANUVERMIETUNG UND TRANSPORTSERVICE



KANUVERMIETUNG UND TRANSPORTSERVICE IN KANADA'S YUKON UND NORDWEST-TERRITORIEN

Wer bereits Erfahrung mit dem Kanu oder der kanadischen Wildnis hat, kann eine große Anzahl von Flüssen auch auf eigene Faust erkunden. Unser Serviceangebot umfasst die komplette Organisation und Vorbereitung Individueller Touren einschließlich Vermietung der erforderlichen Kanuausrüstung sowie der Transportfahrten zur Einsatzstelle und das Abholen am Endpunkt der Tour. Leistungsbestandteil für Touren ab/bis Whitehorse sind ebenfalls die Flughafen-Transfers sowie eine Einkaufsfahrt für Proviant in Whitehorse vor Tourbeginn. Die Auswahl an möglichen Flüssen für eine Individuelle Tour ist groß. Neben gewünschtem Ausrüstungsumfang richten sich die Paketpreise vor allem nach Transportentfernung, Tourlänge und Gruppengröße.

Es gibt eine ganze Palette spektakulärer Wildnisflüsse im Norden, die sich für ein KanuAbenteuer "auf eigene Faust" eignen. Wie wäre es zum Beispiel mit einer Tour auf dem Yukon, Teslin, Big-Salmon, Wind oder Snake-River? Um nur einige zu nennen.

Die Preise für eine Tour in Eigenregie richten sich vor allem nach der Dauer des geplanten Trips, der Länge der Transportfahrten sowie der Anzahl der Teilnehmer.

Bitte kontaktieren Sie uns für eine Quotierung Ihres geplanten Abenteuers in Eigenregie.

KANUVERMIETUNG- UND TRANSPORT-PREISE

Preise in CAD pro Person (zuzügl. GST)

FLUSS	START	ENDE	DAUER	2 PERS.	4 PERS.	6 PERS.	8 PERS.	10 PERS.
Yukon	Whitehorse	Carmacks	Bis zu 8 Tagen	340	239	218	208	194
Teslin/Yukon	Johnsons Crossing	Carmacks	Bis zu 8 Tagen	520	329	284	262	238
Big Salmon/Yukon	Quiet Lake	Carmacks	Bis zu 12 Tagen	698	443	382	351	319
Nisutlin	Nisutlin Landing	Teslin Village	Bis zu 5 Tagen	610	350	282	248	216
Yukon	Carmacks	Dawson City	Bis zu 8 Tagen	864	509	417	375	331
Yukon	Whitehorse	Dawson City	Bis zu 16 Tagen	729	475	404	371	341
Teslin/Yukon	Johnsons Crossing	Dawson City	Bis zu 16 Tagen	910	565	470	425	384
Big Salmon/Yukon	Quiet Lake	Dawson City	Bis zu 19 Tagen	1074	665	553	499	451

Preise für andere Flüsse/Gruppengrößen auf Anfrage.

INGESCHLOSSENE LEISTUNGEN

- Empfang am Flughafen und Transfers in Whitehorse
- Kanumiete für die Dauer der Tour einschließlich 2 Paddel, Ersatzpaddel, 2 Schwimmwesten, 2 wasserdichte Fässer pro Kanu
- Alle notwendigen Transportfahrten zur Einsatzstelle und Rücktransfer nach Beendigung der Kanutour
- Einkaufsfahrt in Whitehorse

OPTIONALE LEISTUNGEN

- Vermietung von Spritzdecken, Satellitentelefonen, weiterer wasserdichter Behälter und sämtlicher sonstiger Camping- und Kochausrüstung.
- Fly-In Service zu Flüssen wie Snake, Hess, Wind, Bonnet-Plume

HINWEIS

Zum Zeitpunkt der Buchung ist eine Anzahlung in Höhe von 25% des Gesamtpaketpreises fällig (nicht erstattungsfähig). Vor Ort in Whitehorse ist als Pfand eine Sicherheitsgebühr zu hinterlegen (zahlbar in Can-\$). Diese wird bei ordnungs- und sachgemäßer Rückgabe der Mietgegenstände nach der Tour zurück erstattet.


ABFAHRT WHITEHORSE

YUKON FISHING SAFARI | ANGELERLEBNIS DER EXTRAKLASSE


8 TAGE GEFÜHRTE ANGLER-REISE


Verbringen Sie eine erlebnisreiche Woche mit erstklassiger Sportfischerei in Yukon. Erleben Sie in Begleitung Ihres ortskundigen Angelführers eine noch unverfälschte Natur im nordwestlichsten Territorium Kanadas. Verbinden Sie dieses einmalige Wildniserlebnis in täglich neuen Fischgründen mit den Vorzügen und Annehmlichkeiten eines schönen Hotels und einem guten Restaurant.

Die unzähligen Seen, Bäche und Flüsse des Landes beherbergen einen Fischreichtum, wie er in Europa nur schwer vorstellbar ist. Die blaugrünen, glasklaren Gewässer des Nordens, die langen Sommertage und die gewaltige Weite und Schönheit des Yukon sind ein Paradies für jeden Sportfischer und Naturliebhaber. Vor allem dem Fliegenfischer bieten sich in der geografisch bedingt nur kurzen Angelsaison hervorragende Bedingungen.

Besonders gut geeignet ist diese Fischerwoche auch als Anschlussprogramm an einen Lodge Aufenthalt in Yukon und dem angrenzenden Alaska oder als Ergänzung/Abschluss einer individuellen Rundreise.

REISEVERLAUF "YUKON FISHING SAFARI"

1. TAG: ANKUNFT WHITEHORSE

Sie werden am Flughafen in Whitehorse abgeholt und zu Ihrem Hotel der ersten Übernachtung in Whitehorse gebracht. Kennen lernen des Angelführers/Guides, Erstellen der Fischerlizenzen, Möglichkeit zur Ergänzung der Angelausrüstung in einem der lokalen Fachgeschäfte.

2. TAG: WHITEHORSE – HAINES JUNCTION

Morgens Fahrt über den Alaska Highway nach Haines Junction zu Ihrem Hotel für die Fischerwoche.

2. - 7. TAG: HAINES JUNCTION

Zusammen mit Ihrem Guide fahren Sie an einen Fluss oder See der näheren oder weiteren Umgebung, wo Sie den ganzen Tag mit Angeln verbringen können. Je nach Gewässerwahl kommen die verschiedensten Fahrzeuge zum Einsatz. Auf Wunsch werden Ausflüge mit dem Buschflugzeug oder dem Hubschrauber geplant und arrangiert.

8. TAG: ABFAHRT WHITEHORSE

Rücktransfer zum Flughafen nach Whitehorse oder individuelles Anschlussprogramm.


TERMINE

Wöchentlich ab 02.06.2024 bis 15.09.2024

DAUER

8 Tage / 7 Nächte

GRUPPENGROSSE

3 – 5 Teilnehmer pro Termin

PREIS

Doppel-Zimmer: CAD 4,130.00
Einzel-Zimmer: +CAD 1,160.00
Alle Preise pro Person (plus GST)

EINGESCHLOSSENE LEISTUNGEN

- Flughafentransfers in Whitehorse
- 1 Hotel-Übernachtung im DZ in Whitehorse
- 6 Hotel-Übernachtungen im DZ in Haines Junction (Kluane National Park)
- Individuelle Führung und Interpretation während der gesamten Reise
- Alle notwendigen Transporte
- Lunchpakete, Verpflegung tagsüber
- Yukon Angellizenz

NICHT EINGESCHLOSSEN

- Mahlzeiten in den Hotels
- Fly-In trips
- Persönliche Extras
- Trinkgelder

HINWEIS

Kurzfristige Änderungen im Reiseverlauf sind möglich und liegen im Ermessen des Tour-Guides.


ABFAHRT WHITEHORSE


YUKON IM FOKUS | FOTO-WORKSHOP


4 TAGE GEFÜHRTER FOTO-WORKSHOP


Haben Sie schon einmal daran gedacht, Ihre fotografischen Fähigkeiten zu verfeinern, um die schönsten Momente Ihrer Reise noch intensiver zu erleben?

Genau darauf ist unser Fotoaktivprogramm ausgerichtet. Dieser Workshop eignet sich perfekt vor einer größeren Tour. Im Anschluss daran können Sie auf Ihrer Reise das Erlernte in aller Ruhe anwenden und den Erfolg genießen.

Was gibt es als begeisterter Amateurfotograf schöneres, als an grandiosen Landschaftsmotiven seinen Blick zu schulen? Durch neue Erkenntnisse in Technik und Gestaltung bringen wir Sie zu hochwertigeren Bildern, mit denen Sie im Nachhinein sich selbst und andere begeistern können.

Unsere verschiedenen Touren durch Alaska und den Yukon bieten für jeden Geschmack das passende Anschlussprogramm an dieses Fotoaktivprogramm.

REISEVERLAUF FOTO-WORKSHOP "YUKON IM FOKUS"

1. TAG: ANKUNFT WHITEHORSE

Nachdem unsere Gäste vom Flughafen abgeholt wurden, der Check-in im Hotel erfolgreich war und eine erste Entspannung von den Reise Strapazen eingetreten ist, treffen wir uns in der Hotellobby für ein kurzes Kennenlernen. Hierbei informieren wir über das Programm des Foto-Kurses und sprechen über Vorkenntnisse, Erfahrungen und Erwartungen. Übernachtung im Hotel.

2. TAG: WHITEHORSE

Den Vormittag beginnen wir mit den theoretischen Grundlagen der Fotografie, lernen viel über Belichtung, Blende und Bildrauschen und schauen uns dazu einige Beispiele an. Mit den neuen Erkenntnissen bewegen wir uns dann rund um Whitehorse und besuchen einige Highlights der Stadt. Dazu gehört unter anderem der Schaufelraddampfer „SS Klondike“, der mit seinen großartigen Farben, seiner Lage direkt


TERMINE

Wöchentlich ab 30.05.2024 bis 26.09.2024

DAUER

4 Tage / 3 Nächte

GRUPPENGROSSE

4 – 8 Teilnehmer pro Termin

PREIS

Doppel-Zimmer: CAD 1,450.00
Einzel-Zimmer: +CAD 355.00
Alle Preise pro Person (plus GST)

EINGESCHLOSSENE LEISTUNGEN

- Flughafentransfers in Whitehorse
- 3 Hotel-Übernachtung im DZ in Whitehorse
- Individuelle Führung und Interpretation während der gesamten Reise durch erfahrenen Fotografen
- Alle notwendigen Transporte
- 2x Lunchpakete tagsüber

NICHT EINGESCHLOSSEN

- Mahlzeiten in den Hotels
- Persönliche Extras
- Trinkgelder

ANFORDERUNGEN

- Fitness für gemäßigte Wanderungen mit leichtem Tagesrucksack.
- Digitales Kamera Equipment

HINWEIS

Kurzfristige Änderungen im Reiseverlauf sind möglich und liegen im Ermessen des Reiseleiters.

am Yukon River und der Umgebung ein großartiges Fotomotiv darstellt. Von dort aus gehen wir zum Miles Canyon, wo wir am Schwatka Lake die Besonderheiten von Wasser und Fels in die Linse nehmen.

Zum Ende des Tages gehen wir zum Geheimtipp in Whitehorse. An einem Delta des Yukon Rivers haben wir die Möglichkeit, eine grandiose Landschaft zu fotografieren und mit dem einfallenden Licht der Sonne ganz besondere Aufnahmen zu machen.

Übernachtung im Hotel.

3. TAG: WHITEHORSE UND UMGEBUNG

Nach der bisherigen Einführung in die Bildgestaltung machen wir uns heute auf den Weg in die weite Wildnis des Yukon. Nach einer ca. 2 stündigen Fahrt erreichen wir die kleine Ortschaft Haines Junction, Tor zum Kluane National Park. Auf dem Weg dorthin bietet die Landschaft zahlreiche spektakuläre Möglichkeiten zum Fotografieren. Tiere wie Wapitihirsch und Bär sind des öfteren am Straßenrand zu beobachten. Die zunehmende Weite und Wildnis eröffnet uns perfekte Möglichkeiten, um die erlernte Theorie landschaftsfotografisch umzusetzen. Das Tal des Alsek und Dezadeasch Rivers präsentiert uns ein unendliches Panorama von hochalpinen Gebirgslandschaften, arktischen Blumenwiesen und ausgedehnten Flusslandschaften. Sichtungen von Grizzlybären und Dallschafen sind am heutigen Tag keine Seltenheit. Auf unserer Wanderung werden wir nun Gelegenheit haben, diese Motive gut in Szene zu setzen. Immer wieder konzentrieren wir uns auf bestimmte Grundregeln der Landschaftsfotografie und setzen uns auch bewusst darüber hinweg, um Qualitätsunterschiede festzustellen und neue Blickwinkel zu entdecken.

Wir nutzen den heutigen Tag in voller Länge und arbeiten während der Rückfahrt mit dem Licht der tiefer stehenden Sonne. Unser Ziel ist es nun, die verschiedenen Lichtstimmungen einzufangen. Hinzu steigen in den späteren Abendstunden die Chancen auf Wildbeobachtungen. Ankunft in Whitehorse gegen 22:00, Übernachtung im Hotel.

4. TAG: WHITEHORSE, ABFLUG

Transfer zum Flughafen oder Anschlussprogramme



WOLLEN SIE VERLÄNGERN?

Fragen Sie nach unseren einmaligen Angeboten für Verlängerungsnächte - exklusiv für unsere Gäste. Wir bieten Ihnen auch eine hervorragende Auswahl an Anschlussprogrammen, um Ihren Urlaub mit uns abzurunden.



ABFAHRT WHITEHORSE

STAMPEDERS ROUTE | TREKKING CHILKOOT TRAIL



7 TAGE GEFÜHRTE WANDER-REISE AUF DEM CHILKOOT TRAIL



SCHWIERIGKEITSGRAD: EXPERTE

Suchen Sie nach einem echten WanderAbenteuer? Der Chilkoot Trail ist das ursprüngliche Alaska und Yukon Erlebnis. Es ist nicht nur ein Wanderweg sondern auch ein kultureller Korridor; berühmt durch die Heerscharen von Goldschürfern, auf ihrem Weg nach Dawson City im Jahre 1898, wurde dieser Weg schon vor tausend Jahren von den an der Küste lebenden Tlingit Händlern benutzt um ihre Waren von der Küste mit Volksstämmen im Landesinneren des Yukons zu handeln. Die Entdeckung des Goldes in der Nähe von Dawson City im Jahr 1898 brachte über 30.000 Goldschürfer nach Skagway, die alle ins Landesinnere weiterzogen, um im Klondike Glück und Reichtum zu finden. Diese tüchtigen Reisenden trugen ihr ganzes Gepäck und ihre Träume über eines der rauhsten Gebiete im westlichen Nord Amerika. Auf unserer Chilkoot Wandertour werden Sie den Spuren der Ureinwohner und den Klondike Goldrausch „Schürfern“ folgen, nur mit weniger Gepäck und einem leichteren Schritt. Und während Sie auf der Suche ihres eigenen Schatzes, wie Abenteuer und persönlicher Leistung, sind, erleben Sie eine einzigartige Geschichte und eine unglaubliche Pracht des Küstengebirges Alaska's.

REISEVERLAUF “STAMPEDERS ROUTE”

1. TAG: ANKUNFT IN WHITEHORSE

Wir begrüßen Sie am Flughafen und bringen Sie in ihr Hotel im Zentrum von Whitehorse. Der restliche Tag steht Ihnen zur freien Verfügung. Es gibt viel zu entdecken in Yukons größter Stadt. Besuchen Sie die längste, hölzerne Fischleiter der Welt, das Beringia Center, welches Ihnen einen Einblick in das prähistorische Yukon und Alaska gibt, das nebenan gelegene Yukon Transportation Museum und das Yukon MacBride Museum. Auf jeden Fall empfehlen wir einen Besuch der SS Klondike National Historic Site, ein restaurierter Schaufelraddampfer direkt am Yukon River. Falls Sie gerne eine Bootsfahrt unternehmen, die MV Schwatka bietet Touren durch den malerischen Miles Canyon an. Übernachtung im Hotel.

2. TAG: FINNEGAN'S POINT

Die heutige kurze Fahrt nach Skagway wird Ihnen in Erinnerung bleiben. Der Klondike Highway ist bekannt als einer der schönsten Strecken (ca. 2 Stunden Fahrtdauer) in ganz Nordamerika. Traumhafte Ausblicke auf die umliegenden Berge sind Ihnen auf dieser Tour garantiert. Wir holen Sie am Hotel ab und starten unsere Reise zum historischen Goldrauschstädtchen Carcross (Kurzname für Caribou Crossing) weiter über Whitepass nach Skagway. Unterwegs bieten sich immer wieder Ausblicke auf die Strecke der historischen White Pass & Yukon Route Eisenbahn, die von Fraser nach Skagway fährt. Heute eine UNESCO „International Civil Engineering Landmark“. Die White Pass Eisenbahn wurde im Jahre 1898 gebaut um den Leuten auf ihrem Weg zu den Goldfeldern in Dawson City die schwere Last der Güter abzunehmen. Die Route dieser Schmalspureisenbahn geht bis auf eine Höhe von 1200 m und zurück zum Meeresspiegel in nur 30 km. Während des Goldrausches im Jahr 1898, kamen einige der 30.000 Goldsucher mit dem Schiff in Skagway an und waren bereit, die 1.000 km zu den Goldfeldern in Dawson City zu reisen. Heute ist es eine geschäftige Stadt mit Besuchern aus aller Welt, die jedoch ihren Goldrausch Flair nie verloren hat. Skagways malerische Straßen sind perfekt für einen Bummel. Nachdem wir der Altstadt einen Besuch abgestattet haben, fahren wir ca. 16 km nach Dyea, von wo wir unsere Wanderung aus starten werden. Unser Wanderziel ist heute noch bis Finnegan's Point zu kommen (Gehzeit ca. 3 Std.) Der erste Teil des Weges führt stetig am Taiya River entlang. Riesige Tannen säumen den Weg - halten



TERMINE

23.06.-29.06.2024
07.07.-13.07.2024
14.07.-20.07.2024
28.07.-03.08.2024
04.08.-10.08.2024
18.08.-24.08.2024

DAUER

7 Tage / 6 Nächte

GRUPPENGROSSE

4 - 7 Teilnehmer pro Termin

PREIS

Doppel-Zimmer/Zelt: CAD 2,030.00
Einzel-Zimmer/Zelt: +CAD 425.00
Alle Preise pro Person (plus GST)

KARTE



KÖRPERLICHE ANFORDERUNG

Tragen eines Mehrtagesrucksack ist notwendig. Ausrüstung und Verpflegung wird unter den Teilnehmern aufgeteilt. Jeder Rucksack wird 10-25kg wiegen.

Sie Ausschau auf Adlerneiste in den Bäumen, den gelegentlich durchziehenden Schwarzbär und im Spätsommer das Naturschauspiel der laichenden Lachse im Fluß. Auf dem ganzen Weg finden Sie immer wieder Überbleibsel aus der Goldrauschzeit, wie z. B. Reste der alten Telefonverbindung, gebaut im Jahr 1898, um die Orte Skagway mit Bennett und Log Cabin zu verbinden, sowie die im Jahr 1950 gebaute Forstbetriebsstraße, die einen Teil des Weges in der Nähe unseres Campingplatzes bildet. Finnegan's Point wurde nach einem Mann benannt, der hier eine Brücke gebaut und für eine kurze Zeit Straßenzoll von den Reisenden abverlangt hat. Bald jedoch wurde die Brücke von tausenden von Goldschürfern buchstäblich überrannt und seine Bemühungen sie zurückzuhalten waren aussichtslos. Der heutige Tag endet mit einer wunderschönen Aussicht auf den Irene Gletscher, der sich auf der anderen Seite des Flusses befindet.

3. TAG: PLEASANT CAMP

Nach dem Frühstück setzen wir unser Abenteuer durch den Regenwald fort. Der Weg führt entlang an den Ufern des Taiya Rivers und müssen deshalb einige kleine Bäche überqueren. Es ist ein angenehmer Tag mit einfachen aber auch einigen steilen, aber kurzen Aufstiegen. Der Steingarten ist eine herrliche Wiese mit Bäumen und vielen kleinen Steinen, die zur Seite gerollt wurden, um den Weg passierbarer zu machen.

Noch ein kurzes Stück und wir erreichen Canyon City. Von einer einstmalig blühenden Stadt, die tausenden von Goldschürfern mit allen möglichen Dienstleistungen zur Verfügung stand, verbleiben heute nur noch einige Gebäudefundamente, ein Ofen, einige Töpfe und Pfannen und der alte Heizkessel, der die Trambahn angetrieben hat. Mit dieser Trambahn konnte man im Jahr 1898 für 7.5 Cents/Pfund, was heute umgerechnet ein Wert von \$5 ist, eine Menge an Zeit und Anstrengung einsparen, um seine Güter über den Pass zu bringen. Es geht weiter und wir treffen auf den „Bent Tree“; Reisende haben oft kleine Bäume mit Bändern um den Stamm als Wegmarkierung gekennzeichnet und diese sind dann zur Folge abgestorben. Dieser Baum hat den Tatsachen getrotzt und ist all die Jahre weiterhin gewachsen. In der Nähe von Pleasant Camp überqueren wir eine Hängebrücke und erreichen bald Sheep Camp, wo wir unsere erste Nacht verbringen werden.

4. TAG: HAPPY CAMP

Heute ist unser längster, aber bestimmt unvergesslicher Abschnitt unserer Wanderung. Nach einem zeitigem Frühstück machen wir uns gleich auf den Weg, um die vorstehenden 13 km zum Happy Camp zu meistern. Kurz nach Aufbruch, führt uns der Weg durch einen verzauberten Wald; eine Fläche mit knorrigen und krummen Bäumen, die jährlich von rauen Wintern in Schneemassen begraben werden. Sobald der Aufstieg zu den „Scales“ beginnt, trifft man auf eine Menge Gegenstände aus der Goldrauschzeit. Nach wochenlangem Hinaufschleppen des Gepäcks von Skagway, 50 kg pro Strecke, begannen die Goldschürfer die nicht lebenswichtigen Dinge loszuwerden. Erstaunlicherweise ist das Schild, welches auf die Baumgrenze hinweist, heute von Bäumen umgeben, was darauf hinweist, dass das Wetter im Jahr 1898 kälter war als heutzutage. Doch nur ein kurzes Stück weiter, treffen wir auf den letzten Baum und dann ist nichts mehr, nur noch blanke Felsen um uns herum. Von einer Lawine überrascht, kamen hier viele Goldschürfer im Jahr 1898 ums Leben; die Opfer wurden in der Nähe begraben. Noch ein Stück weiter und wir kommen zu den „Scales“; die kanadische Polizei (Canadian Mounties) hat hier die mitgebrachten Güter jeder Person gewogen, die in den Yukon wollten. Es war Pflicht jedes Reisenden mindestens 1 Tonne an Vorrat mitzuführen, um die Reise weiter antreten zu dürfen. Bei den „Golden Stairs“ führt der Weg fast senkrecht hinauf. Dort wurden im Jahr 1898 die berühmten Fotos gemacht, endlose Reihen von Männern und Frauen, gebückt von der ganzen Anstrengung. Es ist etwas schwierig über diese großen Steine zu klettern aber bald erreichen wir die Spitze und überqueren die Grenze zwischen Alaska und Kanada, bei einer Höhe von über 1100 Metern (3700 feet) über dem Meeresspiegel. Von hier starten wir den Abstieg über Schneefelder, vorbei an kleinen Seen, Bächen und einzeln stehende Felsen und erreichen „Happy Camp“ am späten Nachmittag.

5. TAG: LAKE LINDEMANN

Für viele ist die Strecke vom Happy Camp zum Lindeman der beste Teil des Weges. Es gibt rundherum spektakuläre Aussichten und was noch wichtiger ist, der Wanderweg hier ist relativ flach (außer am Long Lake). Bald sehen wir Deep Lake und die ersten Bäume und wir folgen dem Moose Creek, der uns vom Deep Lake hinunter zum Lake Lindeman führt, wo wir unser Nachtlager aufschlagen werden.

6. TAG: BENNETT LAKE

Wir erwachen heute mit gemischten Gefühlen. Es steht noch ein Tag Wanderung bevor, was uns ein Gefühl einer großartigen persönlichen Leistung gibt, nach diesen anstrengenden Wandertagen. Gleichzeitig ist da auch ein wenig Traurigkeit, zu wissen, dass unser WanderAbenteuer sich dem Ende zuneigt. Sobald wir uns wieder auf den Weg begeben werden wir wieder von einer großartigen Landschaft umgeben, zürst in Richtung Bare Loon Lake dann weiter zum Lake Bennett. Hier findet man einer der besten Aussichten British Columbia's, mit Blick auf Lake Bennett. Kurz bevor wir Lake Bennett erreichen können wir schon Blicke von der alten Kirche und des Bahnhofes aus der Goldrausch Ära erhaschen, welche die Reste einer Gemeinde sind, die einmal über 15.000 Einwohner hatte. Nachdem wir uns kurz mit allen Sehenswürdigkeiten vertraut gemacht haben ist es auch schon soweit und unser Wasserflugzeug steht bereit, das uns mit einem 45minütigen, spektakulären Flug zurück nach Whitehorse bringt. Noch gedankenversunken in das Abenteuer der letzten Tage, genießen Sie den Flug über azurbläus Wasser und grünbewachsenen Bergen mit weißen Gipfeln. Gleich nach Ankunft in Whitehorse holen wir Sie vom Flughafen ab und bringen Sie in ihr Hotel, wo Sie mit Sicherheit eine warme Dusche und ein mit Ihren neuen Freunden letztes Abendessen (das Sie nicht selbst zubereiten müssen!) genießen werden.

7. TAG: WHITEHORSE, ABFLUG

Nach dem Frühstück fahren wir Sie zum Flughafen für Ihren Flug in Richtung Süden oder eigenen Anschlussprogrammen. Besser noch, planen Sie gleich Ihr nächstes Abenteuer mit Ruby Range Adventure.



WOLLEN SIE VERLÄNGERN?

Fragen Sie nach unseren einmaligen Angeboten für Verlängerungsnächte - exklusiv für unsere Gäste. Wir bieten Ihnen auch eine hervorragende Auswahl an Anschlussprogrammen, um Ihren Urlaub mit uns abzurunden.

INGESCHLOSSENE LEISTUNGEN

- Individuelle Führung und Interpretation während der gesamten Reise
- Campingausrüstung
- Alle notwendigen Transporte
- Flug von Lake Bennett nach Whitehorse
- 2 Personen-Zelt (4 Nächte)
- 2 Hotel-Übernachtungen im DZ in Whitehorse
- Chilkoot Park Gebühr und Lizenz
- Flughafentransfers in Whitehorse

NICHT INGESCHLOSSEN

- Mahlzeiten in den Hotels
- Angellizenz
- Persönliche Extras

KINDERBEDINGUNGEN

Mindestalter: 12 Jahre
12-17 Jahre: 35% Nachlass vom regulären Preis

HINWEIS

Da es sich um eine Reise im Expeditionsstil handelt, sind kurzfristige Änderungen im Reiseverlauf möglich und liegen im Ermessen des Guides.



ABFAHRT DAWSON CITY

MAJESTÄTISCHES PATAGONIEN KANADAS | TREKKING TOMBSTONE MOUNTAIN


8 TAGE GEFÜHRTE WANDER-REISE IM TOMBSTONE TERRITORIAL PARK

SCHWIERIGKEITSGRAD: EXPERTE

Wandern Sie in einer der best gehüteten, geheimen Plätze des Nordens und entdecken Sie endlose Täler und ein atemberaubendes Gebirge – im Tombstone Territorial Park.

Der Tombstone Park ist ein Ort mit einer ursprünglichen Landschaft, wo man die Schönheit einer nördlichen Gebirgs-Wildnis hautnah erleben kann. Wanderer und auch Fotografen werden von der Tundra mit ihren spektakulären Ausblicken, aussergewöhnlichen Landschaftsformen und schroffen Bergipfeln begeistert sein. Tierbeobachter werden von einer Artenvielfalt belohnt, die auch große Säugetiere und eine riesige Anzahl von Vögeln beinhaltet.

Wir werden Tage dort verbringen, um diese spektakuläre Schönheit dieses majestätischen Gebirges zu erforschen. Ausgehend von unserem Basis Camp wandern wir auf Gebirgskämmen und durch Täler zu den Talus Lakes, Divide Lake und Tombstone Mountain. Am nördlichsten Ende des Tombstone Gebietes geht die Natur bereits in die arktische Tundra über, welche eigentlich erst viele Kilometer weiter nördlich beginnt.

Spät im August zeigen sich die Tombstone Mountains von ihrer schönsten Seite, mit Farben wie aus einer Malerpalette: alles färbt sich grün, gelb, orange und tiefrot. Von vielen wird das Tombstone Tal als das landschaftlich schönste Gebiet des Yukons bezeichnet und Sie besitzen das Geheimrezept für fantastische Wanderungen, endlose Bilder und die Erkundung dieser einzigartigen Wildnis. Dieses Abenteuer ist eine echte Rucksacktour in der Wildnis, welches Ihre Erwartungen bezüglich Yukons einzigartiger Gebirgswelt übertreffen dürfte.



TERMINE

04.08.-11.08.2024
11.08.-18.08.2024
18.08.-25.08.2024

DAUER

8 Tage / 7 Nächte

GRUPPENGROSSE

4 - 6 Teilnehmer pro Termin

PREIS

Doppel-Zimmer/Zelt: CAD 2,575.00
Einzel-Zimmer/Zelt: +CAD 425.00
Alle Preise pro Person (plus GST)

WOLLEN SIE VERLÄNGERN?

Fragen Sie nach unseren einmaligen Angeboten für Verlängerungsnächte - exklusiv für unsere Gäste. Wir bieten Ihnen auch eine hervorragende Auswahl an Anschlussprogrammen, um Ihren Urlaub mit uns abzurunden.

KARTE



KÖRPERLICHE ANFORDERUNG

Tragen eines Mehrtagesrucksack ist notwendig. Ausrüstung und Verpflegung wird unter den Teilnehmern aufgeteilt. Jeder Rucksack wird 10-25kg wiegen.

REISEVERLAUF “MAJESTIC CANADA’S PATAGONIA”

1. TAG: ANKUNFT IN DAWSON CITY

Abholung vom Flughafen Dawson City und Transport zum Hotel. Sie haben Zeit, den Ort zu erkunden und Einkäufe zu erledigen. Später treffen wir uns mit allen Teilnehmern und besprechen den Inhalt der Tour. Übernachtung im Hotel.

2. TAG: DAWSON CITY / TOMBSTONE PARK

Fahrt mit dem Van zum Tombstone Territorial Park (Dempster Highway). Um uns etwas aufzuwärmen, wandern wir direkt am Parkeingang auf den Goldensides Mountain hinauf. Vom Gipfel aus haben wir bereits einen ersten Ausblick auf die überwältigende Schönheit dieser atemberaubenden Landschaft. Wir schlagen unser Camp am Tombstone Campground auf. (Gehzeit: 2 bis 5 Std.)

3. TAG: TOMBSTONE PARK

Heute geht es los und wir starten unsere Tour mitten hinein in die Tombstone Mountains. Unser Weg führt uns hinauf auf den Nordkamm entlang des Grizzly Tales. Nach einem kurzen Aufstieg werden wir mit einem atemberaubenden Ausblick auf die umliegenden Bergspitzen belohnt und die noch vor uns liegenden Wanderwege. Camping am Grizzly Lake. (Gehzeit: 6 bis 11 Std.)

4. TAG: TOMBSTONE PARK

Um an die landschaftlich besten Aussichtspunkte zu gelangen, wandern wir heute über den Glissade Pass Richtung Divide Lake. Von hier aus können wir ins Herzen der zerklüfteten Gebirgsformationen sehen, genannt „das Patagonien des Nordens“. Camping am Grizzly Lake. (Gehzeit: 6 bis 8 Std.)

5. TAG: TOMBSTONE PARK

Je nach Wetterlage und unserer Kondition besteht heute die Möglichkeit auf einen Pass, nördlich des Mt. Monolith, hinaufzuwandern oder in Richtung eines südlich gelegenen Sees zu wandern. Herbstliche Farben, der unglaubliche Anblick des Mt. Monolith, zahlreiche ausladende Täler und kleine Gebirgsseen dienen auf der Wanderung als unsere Kulisse. Camping am Grizzly Lake. (Gehzeit: 3 bis 8 Std.)

6. TAG: TOMBSTONE PARK

Nach vielen unvergesslichen Momenten am Grizzly Lake, ist es an der Zeit, den Rückweg über den Südkamm entlang des Grizzly Creek Tales, zurück zum Ausgangspunkt anzutreten. Wir fahren zurück zum Tombstone Campground, um dort eine letzte Nacht unter freien Himmel im Norden zu verbringen. Camping am Tombstone Campground. (Gehzeit: 6 bis 9 Stunden)

7. TAG: TOMBSTONE PARK / DAWSON CITY

Wir verlassen die Tombstone Mountains am frühen Morgen und fahren nach Dawson City. Hier erkunden wir die historische Goldstadt und die Heimat berühmter Legenden. Der Besuch der Hütten von Jack London und Robert Service steht auf dem Programm. Ein Höhepunkt wird die Fahrt zum Bonanza und Eldorado Creek sein, wo das erste Gold im Klondike-Goldrausch gefunden wurde. Falls es die Zeit noch erlaubt, geht es hinauf zum „Midnight Dome“, von dort hat man einen wunderschönen Blick auf Dawson City. Wir können durch die altertümliche, kleine Stadt bummeln, wo noch einige gut erhaltene Gebäude aus der Goldrausch Ära zu sehen sind. Am Abend gehen wir ins Casino „Diamond Tooth Gerties“ und bewundern tanzende „Can-Can Girls“. Übernachtung im Hotel.

8. TAG: DAWSON CITY

Transfer zum Flughafen oder Anschlussprogramme



INGESCHLOSSENE LEISTUNGEN

- Individuelle Führung und Interpretation während der gesamten Reise
- Geführte Wanderungen im Tombstone Territorial Park
- Flughafentransfers Dawson City
- Alle notwendigen Transporte
- Campingausrüstung
- 2 Personen-Zelt (5 Nächte)
- Mahlzeiten während der Camping-Tour
- Historische Tour durch Dawson City
- Gebühren für Yukon Parks
- Eintrittsgeld für „Diamond Tooth Gerties“
- 2 Hotel-Übernachtungen im DZ (Dawson City)

NICHT INGESCHLOSSEN

- Mahlzeiten in den Hotels
- Matratze, Schlafsack
- Persönliche Extras, Trinkgelder

KINDERBEDINGUNGEN

Mindestalter: 12 Jahre
12-17 Jahre: 35% Nachlass vom regulären Preis

HINWEIS

Da es sich um eine Reise im Expeditionsstil handelt, sind kurzfristige Änderungen im Reiseverlauf möglich und liegen im Ermessen des Guides.


ABFAHRT DAWSON CITY


PATAGONIA DES NORDENS | TOMBSTONE MOUNTAIN


8 TAGE GEFÜHRTE WANDER-REISE MIT HELIKOPTER SHUTTLE

SCHWIERIGKEITSGRAD: EXPERTE

Entdecken Sie endlose Täler und besteigen Sie atemberaubende Bergekipfel beim Wandern im Tombstone-Park.

Der Tombstone Park ist einer der wenigen Plätze dieser Welt wo man die unberührte Natur und atemberaubende Schönheit der Berg-Wildnis des Nordens erleben kann. Wanderer und Fotografen werden angezogen von der Landschaft der Tundra, der ergreifenden Aussicht, den ungewöhnlichen Formationen und den schroffen Berggipfel. Liebhaber der Tierwelt werden belohnt durch die Vielfalt der Tierarten wie Großwild und seltenen Vogelarten.

Tombstone's einzigartige Ansammlung von Tier- und Pflanzenwelt ist der besonderen geologischen und geographischen Region zu verdanken. Die Vielfalt von Gestein und Mineralien in dieser Gegend schafft verschiedenartige Humusschichten, die ein weites Angebot von Pflanzenarten versorgen. Diese Pflanzen wiederum bieten vielen Tieren einen Lebensraum. Die Höhenlage und Form der Landschaft schläust kalte arktische Luft durch die weitläufigen Täler und beeinflusst somit die Pflanzenwelt und die Landschaft des Dauerfrosts.

Die arktische Tundra, die man normalerweise einige hundert Kilometer nördlich antrifft, erreicht ihren südlichsten Ausläufer am Nordende der Tombstone Gegend. Hier ist Vegetation und das Gelände kaum zu unterscheiden von der arktischen Landschaft – eine baumlose, windgezeichnete Gegend von Strauch-Tundra und bodenwachsenden Pflanzen.

Der Tombstone Territorial Park schützt über 2.000 Quadratkilometer in den südlichen Ogilvie Mountains. Die Park-Zone wurde im Dezember 1999 gegründet. Als ein Resultat des "Tr'ondek Hwech'in Final Agreement" wurde der Tombstone Park ins Leben gerufen um Leben, Landschaft und Geschichte dieser Subarktischen Wildnis zu schützen.


TERMINE

04.08.-11.08.2024
11.08.-18.08.2024
18.08.-25.08.2024

DAUER

8 Tage / 7 Nächte

GRUPPENGROSSE

5 - 10 Teilnehmer pro Termin

PREIS

Doppel-Zimmer/Zelt: CAD 4,510.00
Einzel-Zimmer/Zelt: +CAD 425.00
Alle Preise pro Person (plus GST)

WOLLEN SIE VERLÄNGERN?

Fragen Sie nach unseren einmaligen Angeboten für Verlängerungsnächte - exklusiv für unsere Gäste. Wir bieten Ihnen auch eine hervorragende Auswahl an Anschlussprogrammen, um Ihren Urlaub mit uns abzurunden.

KARTE

KÖRPERLICHE ANFORDERUNG

Tragen eines Mehrtagesrucksack ist notwendig. Ausrüstung und Verpflegung wird unter den Teilnehmern aufgeteilt. Jeder Rucksack wird 10-25kg wiegen.

REISEVERLAUF “PATAGONIA DES NORDENS”

1. TAG: ANKUNFT DAWSON CITY

Ankunft vom Anschlußprogramm (Explore Secret Waterways I Beaver River 15 Tage). Empfang am Flughafen Dawson City und Transfer zum Hotel. Sie haben Zeit, die Stadt zu entdecken und wenn notwendig fehlende Ausrüstung zu besorgen. Die Gruppe bespricht die Tourverlauf. Übernachtung im Hotel in Dawson City.

2. TAG: DAWSON CITY / TOMBSTONE PARK

Von Dawson City fahren wir mit dem Van zum Tombstone Territorial Park (Dempster Highway). Von hier fliegen wir mit dem Helikopter in das prachtvolle “Patagonien des Yukons”, die Tombstone Mountain Range. Wir richten unser Basis Camp am Azure Lake ein.

3. - 6. TAG: TOMBSTONE PARK

Die nächsten 4 Tage verbringen wir damit die spektakuläre Schönheit dieser majestätischen Berge zu entdecken. Von unserem Basis Camp am Azure Lake wandern wir entlang der Bergzüge und -täler zu den Syenite Lakes, Divide Lake und Tombstone Mountain.

Eine der Wanderungen führt zu den Syenite Lakes über einen Pass in ein berauschend weites Bergtahl. Es gibt eine Bergkette die parallel zum West Blackstone River verläuft von der aus man eine hervorragende Aussicht über die umgebende Landschaft hat. Die unmittelbare Umgebung des Azure Lake bietet auch gute Wandermöglichkeiten. Es gibt zahlreiche kleinere Seen um den Azure Lake die es sich lohnt näher zu erforschen. Tageswanderungen vom Basis Camp in die umgebenden Berge des Tombstone Mountain.

7. TAG: TOMBSTONE PARK / DAWSON CITY

Am Morgen fliegen wir mit dem Hubschrauber zurück an den Dempster Highway und von dort fahren wir mit dem Van nach Dawson City. Hier erleben wir die historische Goldgräberstadt mit all ihren Legenden. Ein Besuch der Jack London und Robert Service Cabin stehen auf dem Programm. Ein Highlight ist die Fahrt zum Bonanza und Eldorado Creek wo sich der “Discovery Claim” des “Klondike Gold Rush” befindet. Wenn genügend Zeit bleibt fahren wir auf den “Midnight Dome”, dem Berg der Dawson überblickt. Wir können durch die malerische kleine Stadt schländern und diverse Gebäude aus der Zeit des Goldrausches bewundern. Am Abend besuchen wir den Salon “Diamond Tooth Gerties” mit den Can-Can Girls. Übernachtung im Hotel in Dawson City.

8. TAG: ABREISE DAWSON CITY

Transfer zum Flughafen oder zum Anschluß-Programm.



EINGESCHLOSSENE LEISTUNGEN

- Individuelle Führung und Interpretation während der gesamten Reise
- Geführte Wanderungen im Tombstone Territorial Park
- Flughafentransfers Dawson City
- Alle notwendigen Transporte
- Hubschrauber Transport zum Base Camp (und zurück)
- Campingausrüstung
- 2 Personen-Zelt (5 Nächte)
- Mahlzeiten während der Camping-Tour
- Historische Tour durch Dawson City
- Gebühren für Yukon Parks
- Eintrittsgeld für “Diamond Tooth Gerties”
- 2 Hotel-Übernachtungen im DZ (Dawson City)

NICHT EINGESCHLOSSEN

- Mahlzeiten in den Hotels
- Persönliche Extras, Trinkgelder
- Matratze, Schlafsack

KINDERBEDINGUNGEN

Mindestalter: 12 Jahre
12-17 Jahre: 35% Nachlass vom regulären Preis

HINWEIS

Da es sich um eine Reise im Expeditionsstil handelt, sind kurzfristige Änderungen im Reiseverlauf möglich und liegen im Ermessen des Guides.



GOLD RUSH TOUR I IM LAND DER MITTERNACHTSSONNE



22 TAGE GEFÜHRTE KANU- UND CAMPING-REISE AUF DEM TESLIN RIVER


SCHWIERIGKEITSGRAD: ANFÄNGER

Folgen Sie auf dieser Rundreise zusammen mit einer kleinen Gruppe den Spuren der alten Goldgräber und Glücksritter. Erleben Sie eine phantastische Wildnis im Land der Mitternachtssonne und der Nordlichter. Wandeln Sie auf historischen Pfaden und auf den legendären Spuren Jack Londons.

Bei dieser kombinierten Erlebnistour geht es zunächst mit dem Kanu, dann weiter mit dem Van durch die atemberaubende Natur im hohen Norden Amerikas: Dempster Highway, Goldwaschen in Dawson City, Kanufahren auf dem Teslin- und Yukon River, Wildwasserrafting auf dem weltberühmten Tatshenshini River und die Fährfahrt durch den Lynn-Fjord sind nur einige der Höhepunkte. Wanderungen im herrlichen Kluane Nationalpark und den Tombstone Mountains, die Möglichkeit zur Teilnahme an einem Gletscherflug mit dem Buschflugzeug sind weitere Attraktionen.

Diese Kanu- Maxivan-Kombinationstour beginnt mit einem neun-tägigen Kanuwandern zunächst auf dem Teslin- und später dem berühmten Yukon River. Weitab der Zivilisation erleben wir phantastische Tage im Einklang mit der Natur. Wir befinden uns auf den Spuren des großen Goldrausches und stoßen unterwegs immer wieder auf Relikte aus dieser sagenhaften Zeit. Wir errichten unsere Camps an den Flußufern und sitzen beim Lagerfeuer zusammen. Mit ein wenig Glück können wir hier Weisskopfadler, Biber und auch Bären und Elche beobachten.

Dawson City war das Herz des großen Goldrausches und auch heute noch wird hier noch nach Gold gegraben. Nach einer Dusche erkunden wir dieses historische Städtchen, und versuchen selber unser Glück beim Goldwaschen in einer aktiven Goldmine. Abends gibts es eine zweite Chance beim Poker oder Roulette in Diamond Tooth Gerties Spielsalon.

Mit dem Van geht es weiter Richtung Norden auf dem berühmten Dempster Highway. Am Fuße der Tombstone Mountains errichten wir für zwei Nächte unser Basiccamp und werden von hier aus eine Tageswanderung in dieser großartigen Landschaft unternehmen. Weiter geht es zunächst mit der Fähre über den Yukon River und dann weiter über den Top Of The World Highway nach Alaska. Hier oberhalb der Baumgrenze genießen wir eine grandiose Aussicht. Wir erreichen den Alaska Highway, der uns ins Gebiet des Kluane Nationalparks führt. Während der nächsten Tage erkunden wir diese Gegend. Auf einer Wanderung in den Park hinein bestehen gute Chancen die scheuen weißen Dallschafe zu beobachten. Spektakulär und bei gutem Wetter sehr zu empfehlen ist ein Rundflug über die Gletscher des Parks mit dem Buschflugzeug oder Hubschrauber. Abgerundet wird unserer Besuch im Kluane mit einer aufregenden und spritzigen Raftingtour auf dem Tatshenshini River.

Unsere Reise geht weiter nach Haines, Alaska. Die reiche Vegetation der Küstenregion bietet einen enormen Kontrast zur Tundra des Yukons. Zu bestimmten Jahreszeiten findet man in dieser Region eine hohe Konzentration von Weisskopfadlern. Wir verbringen einen kompletten Tag in Haines bevor es mit der Fähre durch den Lynn Fjord nach Skagway geht. Mit etwas Glück kreuzt hier ein



TERMINE

02.06.-23.06.2024
23.06.-14.07.2024
14.07.-04.08.2024
04.08.-25.08.2024
25.08.-15.09.2024

DAUER

22 Tage / 21 Nächte

GRUPPENGROSSE

keine Mindest-Teilnehmerzahl
max 12 Teilnehmer pro Termin

PREIS

Doppel-Zimmer/Zelt: CAD 4.280,00
Einzel-Zimmer/Zelt: +CAD 495,00
Alle Preise pro Person (plus GST)

WOLLEN SIE VERLÄNGERN?

Fragen Sie nach unseren einmaligen Angeboten für Verlängerungsnächte - exklusiv für unsere Gäste. Wir bieten Ihnen auch eine hervorragende Auswahl an Anschlussprogrammen, um Ihren Urlaub mit uns abzurunden.

KARTE



KÖRPERLICHE ANFORDERUNG

Erfahrungen in Camping und Paddeln sind von Vorteil aber nicht erforderlich. Diese Touren sind für Paddel-Anfänger sowie für bereits erfahrene Paddler gleichermaßen geeignet.

Gemäßigte Wanderungen mit leichtem Tagesrucksack, Kurse und Aktivitäten sind auch für Anfänger geeignet, vorgeschriebene Ausrüstung ist inklusive.

Wal unseren Weg. Wir erkunden Skagway, das Tor zum Goldrausch und Ausgangspunkt des strapaziösen Chilkoot Trails. Via Klondike Highway geht es am nächsten Tag zurück nach Whitehorse. Wer möchte hat heute noch Gelegenheit mit der berühmten White Pass Railroad zu fahren.

REISEVERLAUF "GOLD RUSH TOUR"

1. TAG: ANKUNFT WHITEHORSE

Individuelle Anreise der Teilnehmer nach Whitehorse. Herzlich willkommen in Kanadas Yukon! Begrüßung und Empfang der Reisetilnehmer am Flughafen und Transfer zum Hotel. Zusammenkunft der Tourteilnehmer, Kennen lernen des Tour Guide und Informationsgespräch. (Hotelübernachtung in Whitehorse).

2. TAG BIS 10. TAG: KANOUTOUR AUF TESLIN- UND YUKON RIVER

Heute beginnt die Erkundungstour auf den Spuren von Jack London. Ganz im Stile der alten Entdecker und Abenteurer geht es los auf einer der klassischen historischen Reiserouten: Mit dem Kanu zunächst auf dem Teslin River und später auf dem weltberühmten Yukon River in Richtung Dawson-City, dem Lockruf des Goldes folgend. Abseits der Touristenwege folgen wir hier den Spuren der Geschichte. Mit dem Van geht's zunächst über den Alaska Highway bis Johnsons Crossing, wo unsere neuntägige Kanutour mit einer gründlichen Einweisung beginnt. Etwa 360 Kilometer legen wir in den nächsten Tagen mit unseren Booten auf den legendären Flüssen zurück. Wir reisen vorbei an alten, verlassenen Siedlungen und Trapperhütten und dringen in eine grandiose Wildnis vor. Immer wieder werden wir unterwegs an die Geschichte des großen Goldrausches erinnert. Der Weg über den Fluss war seinerzeit die einzige Möglichkeit, weiter Richtung Norden vorzudringen und somit ans Ziel der „goldenen“ Träume zu gelangen. Wir erleben während dieser Tage Wildnis hautnah und übernachten unterwegs in selbst errichteten Zeltcamps am Ufer des mächtigen Stromes. Auch ein frisch gefangener Fisch bereichert vielleicht einmal unsere Speisekarte. Dann heißt es Holz sammeln und beim Lagerfeuer am Abend lauschen wir den Storys des Guides über die Legenden des Yukon. Lernen werden wir von ihm aber auch ein wenig vom Leben und Überleben in der Wildnis. Hier im Busch haben wir vielleicht auch das große Glück, einen der riesigen Elchbullen mit seinen mächtigen Schaufeln zu erblicken. Weißkopfadler - das Wappentier der Amerikaner - werden hier am Fluss unsere Begleiter sein. Auch kann es jederzeit passieren, dass wir am Flussufer hinter der nächsten Biegung einen Grizzly-Bären zu Gesicht bekommen. Das lautlose voran Gleiten mit dem Kanu ist wirklich eine phantastische Fortbewegungsweise. Niemals wird es langweilig und überall gibt es Neues zu entdecken.

10. TAG: CARMACKS – DEMPSTER HIGHWAY

Unser Van holt uns heute nach Beendigung der Kanutour am Fluss in Carmacks ab und es geht weiter über den Klondike Highway Richtung Norden. Besichtigen werden wir unterwegs die „Five Finger Rapids“ - eine gewaltige Stromschnelle, die vielen Raddampfern in der Vergangenheit bei der Navigation zum Verhängnis geworden ist. Am frühen Abend erreichen wir den Dempster Highway. Diese berühmte Schotterpiste ist die einzige Straßenverbindung bis hoch hinauf nach Inuvik am Polarmeer gelegen. Insgesamt über 730 Kilometer lang! Wir schlagen unser Zelte auf am Fuße der Tombstone Mountains und übernachten hier auf einem herrlich gelegenen Campground. Dieses ist unser Basiccamp für die geplante Hiking Tour am Folgetag.

11. TAG: TOMBSTONE MOUNTAINS

Heute unternehmen wir eine spektakuläre Tageswanderung in dieser so einzigartigen Umgebung. Es ist ein unvergessliches Erlebnis in der Tundra und Gebirgslandschaft. Jede Jahreszeit hat in dieser Gegend ihren ganz besonderen Reiz. Geradezu überwältigend ist die Verfärbung der Landschaft im Frühherbst. Die Tombstone Mountains haben eine unverwechselbare Keilform und dienen deshalb schon seit jeher als unverwechselbare Landmarke für die frühen Entdecker, Trapper und auch die RCMP-Patrouillen. Das schwarze Basaltgebirge erscheint dem Betrachter hier beinahe wie eine bizarre Mondlandschaft. Nach Beendigung der Wanderung kehren wir zurück zu unseren Zelten und übernachten erneut auf dem Campground. Interessant ist das lokale Informationscenter mit Ausstellungsstücken der Region.

12. TAG: DEMPSTER HIGHWAY - DAWSON CITY

Das Abenteuer geht weiter! Wir verlassen den Dempster Highway und erreichen Dawson City, die legendäre Goldgräberstadt am Zusammenfluss von Yukon und Klondike River. Dieser Ort war damals das ersehnte Ziel der Stampeder. Auch heute noch wird in der historischen Stadt - wie zur Jahrhundertwende - nach Gold gegraben. Nach einer erfrischenden Dusche stürzen wir uns ins Nachtleben und besuchen bestimmt auch das berühmte Casino Diamond Tooth Gerties mit Spieltischen und Cancan-Dance-Girls.

13. TAG: DAWSON CITY

Heute erkunden wir die legendäre Goldgräberstadt an der Mündung des Klondike River. Wir besichtigen den Bonanza Creek, wo als erstes die sagenhaften Nuggets entdeckt wurden. Natürlich versuchen auch wir unser Schürfglück beim Goldwaschen in einer echten Goldmine. Dann statten wir der Jack London Cabin einen Besuch ab. Ein Ausflug zum Midnight Dome, dem Hausberg von Dawson City steht ebenso mit auf dem Programm. Wir besuchen das Goldgräbermuseum und streifen durch den kleinen Ort mit seinen teils noch originalen, teils liebevoll restaurierten hübschen Gebäuden. Wer möchte besucht abends das Palace Grand Theatre mit Musical- Entertainment im Stil der Jahrhundertwende (fakultativ).

14. TAG: DAWSON CITY – TOP OF THE WORLD HIGHWAY

Mit der Fähre über den Yukon River setzen wir die Reise fort über den „Top of the World Highway“. Eine der schönsten und spektakulärsten Höhenstraßen Nordamerikas überhaupt. Wir durchfahren alpine Hochplateaus und erleben eine einzigartige hügelige Landschaft mit Borealem Nadelwald und Tundra. Wir überqueren den höchst gelegenen Grenzübergang zwischen Kanada und den USA am Little Gold Creek. Auf dieser Strecke passieren wir so sonderbar klingende Ortschaften wie Chicken, Action Jackson oder Jack Wade Camp. Wir übernachten auf einem schönen Campground in Alaska.



15. TAG: KLUANE, SHEEP MOUNTAIN

Unsere Fahrt führt weiter über den Alaska Highway bis ins Gebiet des Kluane Nationalparks und entlang am malerischen Ufer des riesigen Kluane Lakes. Fest vorgesehen ist ein Stopp am Sheep Mountain Visitor Center. In den umliegenden Bergen bestehen beste Chancen, einige der seltenen und scheuen schneeweißen Dallschafe zu Gesicht zu bekommen.

16. TAG: SHEEP MOUNTAIN - HAINES JUNCTION

Heute geht es weiter entlang an der Grenze des Kluane-NP. Kluane Nationalpark ist nicht nur der größte Nationalpark Kanadas, sondern er beherbergt neben einer vielfältigen Tierwelt auch das größte zusammenhängende nicht-polare Gletschergebiet der Erde. Bis heute ist dieser gewaltige Nationalpark noch weitestgehend unerschlossen und unbebaut. Wir schlagen unsere Zelte für zwei Nächte in dieser Region auf.

17. TAG: HAINES JUNCTION

Von der kleinen Ortschaft Haines Junction aus - unmittelbar am Fuße des Parks gelegen - bestehen hervorragende Möglichkeiten, diese landschaftlich so reizvolle Gegend zu erkunden. Der heutige Tag ist dafür komplett vorgesehen! Wir anderen wandern in den Kluane Park, wo ebenfalls Chancen bestehen, die beeindruckende Tierwelt dieser Bergregion aus der Nähe kennenzulernen. Auch in Haines Junction gibt es nochmals die Möglichkeit, mit dem Buschflugzeug einen schönen Rundflug über den Park und seine Eisfelder zu machen (fakultativ).

18. TAG: KLUANE-NP - TATSHENSHINI RIVER

Nach einer kurzen Fahrtappe am Morgen erreichen wir den Startpunkt für unser nächstes Abenteuer: Wir verbringen einen atemberaubenden Tag beim Rafting auf dem Wildwasser des weltberühmten Tatshenshini River. Sämtliche zusätzliche Ausrüstung, die wir für dieses spritzige Abenteuer benötigen wird uns zur Verfügung gestellt. Nach der rasanten Fahrt schlagen wir unsere Zelte in der Nähe der Million Dollar Falls auf.

19. TAG: MILLION DOLLAR FALLS - HAINES

Über die Haines Road geht es weiter südlich an die Pazifikküste bis nach Haines/Alaska. Mit der Überquerung des Küstengebirges erreichen wir hier eine völlig andere Klimazone. Auf der heutigen Fahrstrecke passieren wir das Tal des "Bald Eagles" - hier findet man zu bestimmten Jahreszeiten eine besonders hohe Konzentration von Weißkopfseeadlern. Wir verbringen den Tag in dieser reizvollen Landschaft vor der gewaltigen Gebirgskulisse der schneebedeckten Chilkat Mountain Range. Haines gilt als eines der Zentren der Indianerkultur. Auch heute noch spielen die Tlingit-Indianer eine wichtige Rolle. Die Arbeit der Totem-Schnitzer kann an mehreren Punkten der Stadt begutachtet werden. Lohndend ist auch ein Besuch der im viktorianischen Stil gebauten alten Kapitänshäuser.

20. TAG: HAINES - SKAGWAY

Von Haines aus starten wir mit der Fähre durch die bizarre Welt des Lynn Fjords. Mit ein wenig Glück bekommen wir hier die putzigen Seeotter, vielleicht aber auch PaSeitenteaucher und Seelöwen oder sogar Wale vor die Kamera. Schließlich erreichen wir Skagway, Alaska. Einst das Tor zum größten Goldrausch aller Zeiten! Hier in der kleinen, am Pazifik gelegenen Hafenstadt, landeten vor über 100 Jahren die meisten der Goldsucher mit Ihren Schiffen aus dem Süden und wählten sich schon am Ziel ihrer Träume. Aber der weitaus beschwerlichere Teil der Reise zu den Goldfeldern am Klondike sollte von nun erst so richtig beginnen. Doch nicht nur die Natur wollte bezwungen werden. Mehr als einhunderttausend zumeist Abenteuerliche Gestalten und Desperados aus aller Herren Länder drängten sich hier auf engstem Raum. Es herrschte eine Stimmung von Neid und Missgunst unter den Neuankömmlingen auf ihrer Suche nach dem legendären Reichtum. In den vielen Saloons herrschte das Faustrecht und auch Schießereien waren an der Tagesordnung. Soapy Smith - einer der größten Gauner dieser Zeit verdiente sein Vermögen nicht durch Goldschürfen, sondern schwatzte den Neuankömmlingen trickreich und wortgewandt ihre Ersparnisse ab. Als er sich mal wieder vor dem Sicherheitskomitee zu Anschuldigungen wegen eines Raubes äußern sollte, kam es zu seinem jähen Ende. Frank Reid stellte ihm den Weg. Im folgenden Schusswechsel kamen beide ums Leben. Allabendlich wird in der Revue „The Tager of '98“ in der Eagles Hall schon seit über 70 Jahren diese Begebenheit aufgeführt. Ganz Skagway kann getrost als Open-air-Museum der Goldrauschzeit bezeichnet werden. Fast die komplette Ortschaft mit ihren knapp 800 Einwohnern steht heute unter Denkmalschutz. Auch wir besuchen vielleicht eine der Bars, am besten gleich den „Red Onion Saloon“ - zur Goldrauschzeit ein Bordell - und lassen uns bei Live-Musik und einem Drink in die Stimmung der alten Goldgräberzeit zurückversetzen.

21. TAG: SKAGWAY - WHITEHORSE

Zum Bummel durch die historische Altstadt von Skagway mit vielen noch original erhaltenen Relikten der Jahrhundertwende und der Goldrauschzeit gehört auch der Besuch des Friedhofs, auf dem der Halunke Soapy Smith und Frank Reid begraben sind. Anschließend machen wir einen Abstecher zum Chilkoot-Trail. Diesen Gebirgspass mussten die Stampeder damals wegen der umfangreichen Ausrüstung und des mit zu führenden Proviantes mehrfach bewältigen. Insgesamt beinahe 3000 Streckenkilometer über Gebirge und Geröll. Und das mit oftmals über 50 Pfund Gepäck auf dem Rücken! Eine große Tortour für Mensch und Tier, deren Strapazen viele nicht gewachsen waren. Jack London hat das alles in seinem berühmten Roman „Alaska Kid“ fesselnd geschildert. Wir besuchen ebenso den alten Friedhof von Dyea. Hier liegen die Unglücklichen begraben, die ihr großes Ziel am Bonanza Creek nie erreichen sollten. Ein weiteres Highlight der Tour (fakultativ) ist die Fahrt mit der historischen Eisenbahn der White Pass & Yukon Route Railroad, auf einer Strecke quasi parallel zum beschwerlichen Chilkoot Trail. Wie vor hundert Jahren geht es hinauf zum White Pass. Auf der einen Seite tiefe Abhänge, auf der anderen Seite steile Bergklippen. Holzbrücken führen über Schwindel erregende Schluchten. Oben am White Pass angekommen, steigen wir um in unseren Tour Van. Nach eindrucksvoller Fahrt durch ständig wechselnde Landschaft geht es wieder zurück in Richtung Whitehorse. Unterwegs stoppen wir noch an der Carcross Desert - der kleinsten Wüste der Welt - und natürlich werden wir auch den Emerald Lake bestaunen können. Von den Einheimischen wegen seiner sensationellen Wasserfärbung auch Rainbow-Lake genannt. (Hotelübernachtung in Whitehorse).

22. TAG: WHITEHORSE - ABREISE

Die Provinzhauptstadt des Yukon bietet am letzten Tag der erlebnisreichen Reise noch einige Möglichkeiten, die nähere Umgebung und einige der lokalen Sehenswürdigkeiten zu erkunden. Zum Beispiel die längste hölzerne Lachstreppe der Welt oder das Transport Museum. Lohndend ist auch eine kurze Fahrt mit dem Boot durch den Miles Canyon am Oberlauf des Yukon River. Wer am Ende dieser großen Rundreise mit den vielen frischen Eindrücken jedoch einfach nur Relaxen oder vor der Heimkehr nach Europa noch ein wenig Einkaufen möchte, hat dafür heute Gelegenheit. (Transfer zum Flughafen bzw. Beginn des Individuellen Anschlussprogramms).



INGESCHLOSSENE LEISTUNGEN

- Individuelle Führung und Interpretation während der gesamten Reise
- Kanus und Campingausrüstung
- Alle notwendigen Transporte
- 2 Personen-Zelt (19 Nächte)
- Wildwasser Rafting auf Tatshenshini River
- Fährfahrt Haines-Skagway
- Gebühren für National Parks
- Geführte Wanderungen (Kluane NP)
- Geführte Wanderungen (Tombstone Mountains)
- 2 Hotel-Übernachtungen im DZ in Whitehorse
- Führung in Dawson City
- Besuch einer aktiven Goldmine
- Eintrittsgeld Casino „Diamond Tooth Gerties“
- Eintrittsgeld Goldgräbermuseum Dawson City
- Flughafentransfers in Whitehorse

OPTIONAL (\$\$ SEITE 6)

- Gletscherrundflug
- Angellizenz
- Whitepass-Railroad

NICHT INGESCHLOSSEN

- Mahlzeiten in den Hotels
- Persönliche Extras
- Campverpflegung, ca. CAD 280,00 pro Person (zahlbar in Whitehorse)
- Trinkgelder

KINDERBEDINGUNGEN

Mindestalter: 12 Jahre
12-17 Jahre: 35% Nachlass vom regulären Preis

HINWEIS

Da es sich um eine Reise im Expeditionsstil handelt, sind kurzfristige Änderungen im Reiseverlauf möglich und liegen im Ermessen des Guides.



ABFAHRT WHITEHORSE



YUKON & ALASKA HIGHLIGHTS | CAMPINGREISE



15 TAGE GEFÜHRTE CAMPING-REISE IN YUKON UND ALASKA VON WHITEHORSE



NACH ANCHORAGE

SCHWIERIGKEITSGRAD: ANFÄNGER

Diese außergewöhnliche zweiwöchige Campingreise führt durch die weiten und abwechslungsreichen Landschaften von Yukon und Alaska - von der Pazifikküste bis zur arktischen Tundra.

Sie fahren auf abgelegenen Straßen durch imposante Landschaften und genießen die Weite und Ruhe der Natur. Sie pflegen die Geselligkeit am Lagerfeuer und bereiten leckere selbstgekochte Mahlzeiten inmitten atemberaubender Natur. Sie entdecken Goldrauschstädte, in denen der Pioniergeist noch immer lebt. Tauchen Sie ein, in die Magie und das Geheimnis des Landes unter der Mitternachtssonne und erkunden Sie auf dieser 15-tägigen Campingreise alle Höhepunkte von Yukon und Alaska.

REISEVERLAUF "YUKON & ALASKA HIGHLIGHTS" VON WHITEHORSE NACH ANCHORAGE

1. TAG: ANKUNFT WHITEHORSE

Individuelle Anreise der Teilnehmer nach Whitehorse. Herzlich willkommen in Kanadas Yukon! Begrüßung und Empfang der Reiseteilnehmer am Flughafen und Transfer zum Hotel. Zusammenkunft der Tourteilnehmer, Kennen lernen des Guides und Informationsgespräch. (Hotelübernachtung in Whitehorse).

2. TAG: WHITEHORSE - SKAGWAY, ALASKA

Nach dem Frühstück haben wir etwas Zeit die Hauptstadt des Yukons zu erkunden, bevor wir unsere Reise nach Skagway, Alaska beginnen. Unterwegs stoppen wir an der kleinsten Wüste der Welt, am smaragdgrünen Emerald Lake sowie in Carcross, einem farbenfrohen kleinen Dorf am nördlichen Ende des Bennett Lakes. Wir erreichen Skagway, einst das Tor zum größten Goldrausch aller Zeiten! Die kleine, am Pazifik gelegene Hafenstadt kann getrost als OpenAir-Museum der Goldrauschzeit bezeichnet werden. Fast die komplette Ortschaft mit seinen ca. 900 Einwohnern steht heute unter Denkmalschutz und hat noch immer ihren historischen Reiz. Es besteht die Möglichkeit (fakultativ) zur Teilnahme an einer Fahrt mit der historischen Eisenbahn der White Pass & Yukon Route Railroad, auf einer Strecke quasi parallel zum beschwerlichen Chilkoot Trail. Wie vor hundert Jahren geht es hinauf zum White Pass. Auf der einen Seite tiefe Abhänge, auf der anderen Seite steile Bergklippen und Holzbrücken führen über schwindelerregende Schluchten.



TERMINE

02.06.-16.06.2024
30.06.-14.07.2024
28.07.-11.08.2024

DAUER

15 Tage / 14 Nächte

GRUPPENGROSSE

6 - 12 Teilnehmer pro Termin

PREIS

Doppel-Zimmer/Zelt: CAD 3,760.00
Einzel-Zimmer/Zelt: +CAD 495.00
Alle Preise pro Person (plus GST)

WOLLEN SIE VERLÄNGERN?

Fragen Sie nach unseren einmaligen Angeboten für Verlängerungsnächte - exklusiv für unsere Gäste. Wir bieten Ihnen auch eine hervorragende Auswahl an Anschlussprogrammen, um Ihren Urlaub mit uns abzurunden.

KARTE



KÖRPERLICHE ANFORDERUNG

Erfahrungen in Camping sind von Vorteil aber nicht erforderlich.

Gemäßigte Wanderungen mit leichtem Tagesrucksack, Kurse und Aktivitäten sind auch für Anfänger geeignet, vorgeschriebene Ausrüstung ist inklusive.

3. TAG: SKAGWAY - HAINES JUNCTION / KLUANE NATIONAL PARK

Von Skagway aus starten wir mit der Fähre durch die bizarre Welt des Lynn Fjords, wo wir mit etwas Glück Robben, Wale und Weißkopfseeadler erblicken können. Wir erreichen die kleine Hafenstadt Haines, die als eines der Zentren der Indianerkultur gilt. Auch heute noch spielen die Tlingit-Indianer hier eine wichtige Rolle. Entlang am Chilkat River, geht es über die Haines-Road Richtung Norden. Hier passieren wir auch das sogenannte Tal des Bald Eagles. Zu bestimmten Jahreszeiten sammeln sich hier die Weißkopfseeadler in unglaublichen Stückzahlen. Auf unserem Weg nach Haines Junction und dem Kluane Nationalpark im Yukon Territory, werden wir bei Dalton Cache erneut die Grenze überqueren



4. TAG: HAINES JUNCTION / KLUANE NP

Haines Junction ist der Ausgangspunkt zum Kluane Nationalpark, der sich über 220.000 Quadratkilometer erstreckt. Eine Wanderung die zum Sheep Mountain führt, bietet grandiose Ausblicke auf den achtzig Kilometer langen Kluane Lake und einen wundervollen Einblick in diese imposante Natur. Wenn Zeit und Wetter es erlauben, besteht die Möglichkeit einen Flug über das Landesinnere des Parks zu machen, um die mächtige Größe des höchsten Berges Kanadas, sowie die der größten nicht-polaren Eisfelder der Welt zu bestaunen (optional).



5. TAG: HAINES JUNCTION / KLUANE NP - WHITEHORSE

Am Morgen ist Zeit für eine weitere kurze Wanderweg im Kluane NP, dann haben wir eine zweistündige Fahrt nach Whitehorse vor uns und folgen dem berühmten Alaska Highway in Richtung Osten. Nach einem kurzen Aufenthalt in der Hauptstadt fahren wir weiter auf dem Klondike Highway. In schöner Landschaft schlagen wir unser Zeltlager auf und genießen eine weitere ruhige Nacht am Lagerfeuer.

6. TAG: NÄHE WHITEHORSE - TOMBSTONE PARK

Heute erreichen wir über den Klondike Highway in Richtung Norden den Dempster Highway. Über weitere 75 km Schotterstraße gelangen wir zum spektakulären Tombstone Territorial Park. Diese Schotterstraße ist insgesamt 730 Kilometer lang und ist Kanadas einzige Straßenverbindung zum Arktischen Ozean. Wir verbringen die Nacht in dieser abgelegenen und wunderschönen Gegend.



7. TAG: TOMSTONE PARK - DAWSON CITY

Nachdem wir unsere Zelte zusammengepackt haben, machen wir eine Tageswanderung in dieser so einzigartigen Landschaft. Die Tombstone Mountains haben eine unverwechselbare Keilform und dienen schon seit jeher als unverwechselbare Landmarke für Prospektoren, Trapper und RCMP-Patrouillen. Das schwarze Basaltgebirge erscheint dem Betrachter wie eine bizarre Mondlandschaft. Danach fahren wir nach Dawson City, der berühmten Goldrauschstadt. In dieser legendären Ortschaft, die an der Mündung des Klondike- in den Yukon Rivers liegt, wird immer noch nach Gold gegraben.



8. TAG: DAWSON CITY

Dawson City ist eine pulsierende, unterhaltsame kleine Stadt, die mit Geschichte gefüllt ist. Daher werden wir hier einen ganzen Tag verbringen. Ein Höhepunkt ist die Fahrt zu den Bonanza und Eldorado Bachläufen, wo die Möglichkeit besteht eine aktive Goldmine zu besuchen. Später fahren wir auf den Midnight Dome und werfen einen Blick von oben auf Dawson City, anschließend ist ausreichend Zeit durch die besondere Goldrauschstadt zu schlendern. Immerhin war sie einst die größte Stadt westlich von Winnipeg und nördlich von Seattle. Viele der ursprünglichen Scheinfassaden, historischen Stätten und Ausstellungsstücke sind noch immer erhalten und fußläufig leicht zu erreichen. Abends steht ein Besuch von Diamond Tooth Gerties mit Casino und CanCan-Dance-Girls auf dem Programm.

9. TAG: DAWSON CITY - NÄHE GLENNALLEN

Auf dem Top-of-the-World Highway geht es nach Alaska. Diese Schotterstraße führt über ein Hochplateau durch die Tundra - eine der schönsten und spektakulärsten Höhenstraßen Nordamerikas. Wir überqueren den höchst gelegenen Grenzübergang zwischen Kanada und den USA und passieren so sonderbar klingende Ortschaften wie Chicken und Jack Wade Camp, bevor wir die Ausläufer des Denali-Nationalparks erreichen.



10. TAG: NÄHE GLENNALLEN - DENALI NATIONAL PARK

Wir fahren auf einer der abgelegensten Straßen des Staates, dem Denali-Highway nach Westen. Sie wurde auf Gletscherboden entlang der Grenze des Denali-Nationalparks gebaut und bietet viele Möglichkeiten für kurze Erkundungswanderungen. Wenn das Wetter es zulässt, kann ein optionaler Rundflug über den Mt. Denali gebucht werden, der mit 6193 Metern, der höchste Gipfel Nordamerikas ist.

11. TAG: DENALI NP

Heute haben wir die Möglichkeit eine der landschaftlich schönsten Ecken Nordamerikas mit den NP-eigenen Shuttlebussen oder auch zu Fuß zu erkunden. Bei gutem Wetter bietet die Straße in den Park spektakuläre Aussichten auf den Mt. Denali und die Möglichkeit, Wölfe, Dallschafe, Elche, Karibus und Grizzlybären sowie Füchse, Kojoten und Adler zu sehen. Hier treffen wir auf das klassische Alaska – das große Land in seiner schönsten Form.

12. TAG: DENALI NP - SEWARD

Über den George Parks Highway verlassen wir diese Region und die Route führt vorbei an Anchorage in südlicher Richtung, entlang des Turnagain-Meeresarms. Wir halten Ausschau nach den weißen Beluga-Walen, die häufig in dieser Bucht zu beobachten sind! Bevor wir auf die Kenai-Halbinsel und bis zur Stadt Seward fahren, werden wir noch einen Abstecher nach Portage machen.

13. TAG: SEWARD

Neben der Möglichkeit zu einer weiteren morgendlichen Wanderung in der herrlichen Gegend um Seward stehen heute einige attraktive fakultative Optionen zur Auswahl. Zu nennen ist dabei vor allem die Möglichkeit der Teilnahme an der Kenai Fjords Tour, einer sechs-stündigen Ausflugsfahrt mit dem Schiff hinein in den Kenai Fjords National Park. Zweifellos eine der besten Möglichkeiten der Erkundung der maritimen Region mit hervorragenden Chancen zur Tierbeobachtung und dem atemberaubenden Gefühl, sich in die Nähe der ins Meer kalbender Gletscher zu wagen. Lohnenswert ist auch ein Besuch des Alaska SeaLife Centers, einem Seewasseraquarium direkt in Seward gelegen.

14. TAG: SEWARD - ANCHORAGE

Heute geht es wieder am Turnagain-Arm entlang in Richtung Anchorage. Der Rest des Tages steht in der größten Stadt Alaskas zur freien Verfügung. Sehr interessant sind z.B. die Seen Hood und Spenard, wo täglich bis zu 800 Wasserflugzeuge starten und landen. Hier ist auch das Luftfahrtmuseum nicht fern. Im Stadtzentrum von Anchorage gibt es das Museum für Geschichte und Kunst und natürlich auch die großen amerikanischen Einkaufszentren. Empfehlenswert ist auch ein Rundgang durch einige der Bars und Kleinbrauereien, die eine fantastische Auswahl an selbst gebrauten Bieren anbieten. Der letzte Abend könnte mit einem schönen gemeinsamen Abendessen ausklingen.
(Hotelübernachtung in Anchorage)

15. TAG: ABREISE VON ANCHORAGE

Unsere Tour endet in Anchorage. Ruby Range Adventure bietet Ihnen einen Transfer zum Flughafen oder zu Ihrem Anschlussprogramm an. (Ende der Reiseleistungen)

(Da es sich um eine Reise im Expeditionsstil handelt, sind kurzfristige Änderungen im Reiseverlauf möglich und liegen im Ermessen des Guides.)



EINGESCHLOSSENE LEISTUNGEN

- Individuelle Führung und Interpretation während der gesamten Reise
- Flughafentransfers in Whitehorse und Anchorage
- 2 Hotel-Übernachtungen im DZ (1x in Whitehorse, 1x in Anchorage)
- Alle notwendigen Transporte
- Fährfahrt Skagway - Haines
- Camping-Gebühren
- 2 Personen-Zelt
- Führung in Dawson City
- Gebühren für National Parks
- Geführte Wanderung Kluane NP
- Geführte Wanderungen im Gebiet Tombstone Mountains
- Eintrittsgeld Casino „Diamond Tooth Gerties“
- Eintrittsgeld Goldgräbermuseum Dawson City

OPTIONAL (\$\$ SEITE 6)

- Gletscher-Rundflug
- Shuttle Denali NP
- White Pass Rail Road Skagway
- Kenai Fjords Tour
- Angellizenz

NICHT EINGESCHLOSSEN

- Mahlzeiten in den Hotels
- Persönliche Extras
- Liegematte und Schlafsack
- Campverpflegung (ca. CAD 190.00 pro Person zahlbar in Whitehorse)
- Trinkgelder

KINDERBEDINGUNGEN

Mindestalter: 12 Jahre
12-17 Jahre: 35% Nachlass vom regulären Preis

HINWEIS

Da es sich um eine Reise im Expeditionsstil handelt, sind kurzfristige Änderungen im Reiseverlauf möglich und liegen im Ermessen des Guides.


ABFAHRT ANCHORAGE


ALASKA & YUKON HIGHLIGHTS | CAMPINGREISE


15 TAGE GEFÜHRTE CAMPING-REISE IN ALASKA UND YUKON VON ANCHORAGE

NACH WHITEHORSE
SCHWIERIGKEITSGRAD: ANFÄNGER

Diese außergewöhnliche zweiwöchige Campingreise führt durch die weiten und abwechslungsreichen Landschaften von Yukon und Alaska - von der Pazifikküste bis zur arktischen Tundra.

Sie fahren auf abgelegenen Straßen durch imposante Landschaften und genießen die Weite und Ruhe der Natur. Sie pflegen die Geselligkeit am Lagerfeuer und bereiten leckere selbstgekochte Mahlzeiten inmitten atemberaubender Natur. Sie entdecken Goldrauschstädte, in denen der Pioniergeist noch immer lebt. Tauchen Sie ein, in die Magie und das Geheimnis des Landes unter der Mitternachtssonne und erkunden Sie auf dieser 15-tägigen Campingreise alle Höhepunkte von Yukon und Alaska.

REISEVERLAUF "ALASKA & YUKON HIGHLIGHTS" VON ANCHORAGE NACH WHITEHORSE

1. TAG: ANKUNFT ANCHORAGE

Individuelle Anreise der Teilnehmer nach Anchorage. Herzlich willkommen in Alaska! Begrüßung und Empfang der Reisetilnehmer am Flughafen und Transfer zum Hotel. Zusammenkunft der Tourteilnehmer, Kennenlernen des Guides und Informationsgespräch. (Hotelübernachtung in Anchorage).

2. TAG: ANCHORAGE - SEWARD

Nach dem Frühstück haben wir etwas Zeit Alaskas größte Stadt zu erkunden. Sehr interessant sind z.B. die Seen Hood und Spenard, wo täglich bis zu 800 Wasserflugzeuge starten und landen. Hier ist auch das Luftfahrtmuseum nicht fern. Im Stadtzentrum von Anchorage gibt es das Museum für Geschichte und Kunst und natürlich auch die großen amerikanischen Einkaufszentren. Später geht es dann weiter zur schönen Küstenstadt Seward.

TAG 3: SEWARD

Heute Morgen machen wir eine Wanderung in der unmittelbaren Gegend von Seward. Es stehen diverse Möglichkeiten in diesem schönen Küstengebiet zur Auswahl. Auch einige attraktive fakultative Optionen locken. Zu nennen ist dabei vor allem die Möglichkeit der Teilnahme an der Kenai Fjords Tour, einer sechs-stündigen Ausflugsfahrt mit dem Schiff hinein in den Kenai Fjords National Park. Zweifellos eine der besten Möglichkeiten zur Erkundung der maritimen Region mit hervorragenden Chancen zur Tierbeobachtung und dem atemberaubenden Gefühl, sich in die Nähe der ins Meer kalbenden Gletscher zu wagen. Lohnenswert ist auch ein Besuch des Alaska SeaLife Centers, einem Seewasseraquarium direkt in Seward gelegen.


TERMINE

16.06.-30.06.2024
14.07.-28.07.2024
11.08.-25.08.2024

DAUER

15 Tage / 14 Nächte

GRUPPENGROSSE

6 - 12 Teilnehmer pro Termin

PREIS

Doppel-Zimmer/Zelt: CAD 3,760.00
Einzel-Zimmer/Zelt: +CAD 495.00
Alle Preise pro Person (plus GST)

WOLLEN SIE VERLÄNGERN?

Fragen Sie nach unseren einmaligen Angeboten für Verlängerungsnächte - exklusiv für unsere Gäste. Wir bieten Ihnen auch eine hervorragende Auswahl an Anschlussprogrammen, um Ihren Urlaub mit uns abzurunden.

KARTE

KÖRPERLICHE ANFORDERUNG

Erfahrungen in Camping sind von Vorteil aber nicht erforderlich.

Gemäßigte Wanderungen mit leichtem Tagesrucksack, Kurse und Aktivitäten sind auch für Anfänger geeignet, vorgeschriebene Ausrüstung ist inklusive.

4. TAG: SEWARD - DENALI NATIONAL PARK

Wir fahren den Seward Highway am malerischen Turnagain Meeresarms entlang und halten Ausschau nach den weißen Beluga-Walen, die häufig in dieser Bucht zu beobachten sind! Wir sehen Wasserfälle und schneebedeckte Berge und fahren nach Portage bevor wir über den George Parks Highway zum Denali National Park kommen. Wenn das Wetter es zulässt, kann ein optionaler Rundflug über den Mt. Denali gebucht werden, der mit 6193 Metern der höchste Gipfel Nordamerikas ist.

TAG 5: DENALI NP

Heute haben wir die Möglichkeit eine der landschaftlich schönsten Ecken Nordamerikas mit den NP-eigenen Shuttlebussen oder auch zu Fuß zu erkunden. Bei gutem Wetter bietet die Straße in den Park spektakuläre Aussichten auf den Mt. Denali und die Möglichkeit, Wölfe, Dallschafe, Elche, Karibus und Grizzlybären sowie Füchse, Kojoten und Adler zu sehen. Hier treffen wir auf das klassische Alaska - das große Land in seiner schönsten Form.

TAG 6: DENALI NATIONAL PARK - NÄHE GLENNALLEN

Obwohl wir uns heute vom Denali National Park verabschieden, wird dieser mächtige Berg weiterhin die Landschaft dominieren. Wir fahren auf einer der abgelegensten Straßen des Staates, dem Denali-Highway nach Osten. Sie wurde auf Gletscherboden entlang der Grenze des Denali National Parks gebaut und bietet viele Möglichkeiten für kurze Erkundungswanderungen.

TAG 7: NÄHE GLENNALLEN - DAWSON CITY

Zunächst auf dem Glenn Highway und später auf dem Top-of-the-World Highway geht es nach Kanada. Diese Schotterstraße führt über ein Hochplateau durch die Tundra - eine der schönsten und spektakulärsten Höhenstraßen Nordamerikas. Wir überqueren den höchst gelegenen Grenzübergang zwischen USA und Kanada und passieren so sonderbar klingende Ortschaften wie Chicken und Jack Wade Camp. In Kanada überqueren wir dann den Yukon River nach Dawson City, der berühmten Goldgräberstadt. Wenn wir durch die Straßen dieser einzigartigen, historischen Stadt gehen, fühlt es sich fast so an als wäre die Zeit wieder zurückgedreht worden.

TAG 8: DAWSON CITY

Dawson City ist eine pulsierende, unterhaltsame kleine Stadt, die mit Geschichte gefüllt ist. Daher werden wir hier einen ganzen Tag verbringen. Ein Höhepunkt ist die Fahrt zu den Bonanza und Eldorado Bachläufen und es besteht auch die Möglichkeit eine aktive Goldmine zu besuchen. Später fahren wir auf den Midnight Dome und werfen einen Blick von oben auf Dawson City, anschließend ist ausreichend Zeit durch diese besondere Goldrauschstadt zu schlendern. Immerhin war sie einst die größte Stadt westlich von Winnipeg und nördlich von Seattle. Viele der ursprünglichen Scheinfassaden, historischen Stätten und Ausstellungstücke sind noch immer erhalten und fußläufig leicht zu erreichen. Abends steht ein Besuch von Diamond Tooth Gerties mit Casino und CanCan-Dance-Girls auf dem Programm.

9: DAWSON CITY - TOMBSTONE PARK

Ein früher Start heute Morgen bringt uns zum Dempster Highway. Über weitere 75 km Schotterstraße gelangen wir zum spektakulären Tombstone Territorial Park. Diese Schotterstraße ist insgesamt 730 Kilometer lang und ist Kanadas einzige Straßenverbindung zum Arktischen Ozean. Die Tombstone Mountains haben eine unverwechselbare Keilform und dienen schon seit jeher als unverwechselbare Landmarke für Prospektoren, Trapper und RCMP-Patrouillen. Das schwarze Basaltgebirge erscheint dem Betrachter wie eine bizarre Mondlandschaft. Dies ist ein ideales Gebiet zum Wandern, und wir werden den Tag damit verbringen, die Bergkämme mit Blick auf die weitläufige Tundra zu erkunden. Wir verbringen die Nacht in dieser abgelegenen und wunderschönen Gegend.

TAG 10: TOMBSTONE PARK - NÄHE WHITEHORSE

Nachdem wir unsere Zelte zusammengepackt haben genießen wir nochmal die tolle Aussicht und fahren dann auf dem Klondike Highway in Richtung der Hauptstadt des Yukon. Natürlich besichtigen wir auch die berühmten Five Finger Rapids - einer gewaltige Stromschnelle, die vielen Raddampfern in der Vergangenheit bei der Navigation zum Verhängnis geworden ist. Alte Poststationen, Rasthäuser und kleinere Ortschaften erinnern unterwegs immer wieder an die Zeit des großen Goldrausches vor über 100 Jahren. In der Nähe von Whitehorse werden wir unser Zeltlager wieder aufschlagen und eine ruhige Nacht am Lagerfeuer genießen.

TAG 11: NÄHE WHITEHORSE - HAINES JUNCTION

Nach einem guten Frühstück setzen wir unsere Reise mit einem kurzen Zwischenstopp in Whitehorse in Richtung Haines Junction fort. Hier machen wir eine Wanderung auf einem der vielen schönen Wanderwege die der Kluane National Park zu bieten hat. Wir errichten unser Camp für 2 Nächte und vor der morgigen Wanderung werden wir nochmal gut essen und gut schlafen.



12. TAG: HAINES JUNCTION / KLUANE NATIONAL PARK

Haines Junction ist der Ausgangspunkt zum Kluane Nationalpark, der sich über 220.000 Quadratkilometer erstreckt. Eine Wanderung die zum Sheep Mountain führt, bietet grandiose Ausblicke auf den achtzig Kilometer langen Kluane Lake und einen wundervollen Einblick in diese imposante Natur. Wenn Zeit und Wetter es erlauben, besteht die Möglichkeit einen Flug über das Landesinnere des Parks zu machen, um den höchsten Berg Kanadas, sowie die größten nicht-polaren Eisfelder der Welt zu bestaunen (optional).

TAG 13: HAINES JUNCTION - SKAGWAY

Es ist Zeit sich vom Kluane NP zu verabschieden. Wir fahren weiter Richtung Süden in die schöne Küstenstadt Haines in Alaska. Sie gilt als eines der Zentren der Indianerkultur, auch heute noch spielen die Tlingit-Indianer hier eine wichtige Rolle. Nach einem kurzen Aufenthalt in Haines werden wir die Fähre nach Skagway nehmen. Diese bringt uns durch den Lynn-Fjord, wo wir mit etwas Glück auch Robben, Wale und Weißkopfseeadler sehen können. Skagway wurde während des berühmten Goldrausches 1898 als Tor zum Klondike bekannt und seitdem wurde sein historischer Charakter sorgfältig erhalten. Wir haben noch Zeit die Stadt zu erkunden oder eine kurze Wanderung zu machen, bevor wir unsere Zelte ein letztes Mal aufbauen.

TAG 14: SKAGWAY – WHITEHORSE

Die kleine, am Pazifik gelegene Hafenstadt kann getrost als OpenAir-Museum der Goldrauschzeit bezeichnet werden. Fast die komplette Ortschaft mit seinen ca. 900 Einwohnern steht heute unter Denkmalschutz und hat noch immer ihren historischen Reiz. Bevor wir nach Whitehorse zurück fahren bleibt noch Zeit die Gegend zu Fuß zu erkunden und es besteht die Möglichkeit (fakultativ) zur Teilnahme an einer Fahrt mit der historischen Eisenbahn der White Pass & Yukon Route Railroad, auf einer Strecke quasi parallel zum beschwerlichen Chilkoot Trail. Wie vor hundert Jahren geht es hinauf zum White Pass. Auf der einen Seite tiefe Abhänge, auf der anderen Seite steile Bergklippen und Holzbrücken führen über schwindelerregende Schluchten. Wir stoppen unterwegs in Carcross, einem farbenfrohen kleinen Dorf am Bennett Lake, wandern durch die kleinste Wüste der Welt und bestaunen den smaragdgrünen Emerald Lake bevor wir Whitehorse erreichen. (Hotelübernachtung in Whitehorse)

15. TAG: ABFAHRT WHITEHORSE

Unsere Tour endet in Whitehorse. Ruby Range Adventure bietet Ihnen einen Transfer zum Flughafen oder zu Ihrem Anschlussprogramm an. (Ende der Reiseleistungen)

(Da es sich um eine Reise im Expeditionsstil handelt, sind kurzfristige Änderungen im Reiseverlauf möglich und liegen im Ermessen des Guides.)



EINGESCHLOSSENE LEISTUNGEN

- Individuelle Führung und Interpretation während der gesamten Reise
- Flughafenstransfers in Whitehorse und Anchorage
- 2 Hotel-Übernachtungen im DZ (1x in Whitehorse, 1x in Anchorage)
- Alle notwendigen Transporte
- Fährfahrt Haines - Skagway
- Camping-Gebühren
- 2 Personen-Zelt
- Führung in Dawson City
- Gebühren für National Parks
- Geführte Wanderung Kluane NP
- Geführte Wanderung im Gebiet Tombstone Mountains
- Eintrittsgeld Casino „Diamond Tooth Gerties“
- Eintrittsgeld Goldgräbermuseum Dawson City

OPTIONAL (\$\$ SEITE 6)

- Gletscher-Rundflug
- Shuttle Denali NP
- White Pass Rail Road Skagway
- Kenai Fjords Tour
- Angellizenz

NICHT EINGESCHLOSSEN

- Mahlzeiten in den Hotels
- Persönliche Extras
- Liegematte und Schlafsack
- Campverpflegung (ca. CAD 190.00 pro Person zahlbar in Anchorage)
- Trinkgelder

KINDERBEDINGUNGEN

Mindestalter: 12 Jahre
12-17 Jahre: 35% Nachlass vom regulären Preis

HINWEIS

Da es sich um eine Reise im Expeditionsstil handelt, sind kurzfristige Änderungen im Reiseverlauf möglich und liegen im Ermessen des Guides.



ABFAHRT CALGARY
ANKUNFT WHITEHORSE

VON DEN ROCKIES BIS ALASKA I GO WILD



22 TAGE GEFÜHRTE CAMPING-REISE IN ALBERTA, YUKON UND ALASKA



SCHWIERIGKEITSGRAD: ANFÄNGER

Wildes, raues Land, so wie man sich Kanada vorstellt. Bei dieser 22-Tage Campingreise zwischen Calgary und Whitehorse erleben Sie die beeindruckendsten Landschaften von Kanadas Westen und Nordwesten: Banff und Jasper Nationalparks in den spektakulären Rocky Mountains, die endlose Tundra entlang dem primitiven Dempster Highway bei einem Gipfelerlebnis im Tombstone Gebirge, die berühmteste Höhenstraße Nordamerikas, der Top of the World Highway nach Alaska, dann Kluane Nationalpark mit massiven Gletscherfeldern, das Küstengebirge mit Wasserfällen und Baumriesen. Sie genießen diese herrliche Szenerie nicht nur aus dem Autofenster, sondern hautnah beim Wandern und Camping. Dazu auch Einblicke in die Geschichte der Pioniere und Goldsucher vor nur 130 Jahren, die uralten Traditionen der Küstenindianer und immer die reiche Tierwelt in den riesigen Naturschutzgebieten.

REISEVERLAUF "CANADA NORTHWEST - GO WILD"

1. TAG: ANKUNFT CALGARY

Anreise nach Calgary, Transfer zum Hotel. Transfer vom Calgary Flughafen zum Hotel mit hoteleigenem Bus. Treffen mit dem Reiseleiter und Vorbesprechung im Hotel. Hotelübernachtung in Calgary.

2. TAG: BANFF NATIONALPARK

Sie besteigen den Bus für die Fahrt in den Banff Nationalpark. Auf einem Zeltplatz unter Kiefern wird das Lager für die nächsten beiden Tage aufgeschlagen. Am Nachmittag die erste Bergwanderung in den Rockies auf einem der vielen Pfade um Banff. Wanderzeit 2-3 Stunden.

3. TAG: BANFF NATIONALPARK

Für heute ist eine ganztägige Wanderung geplant. Sie erforschen Pässe über der Baumgrenze und alpine Wiesen. Zum Beispiel 7.5 Km mit 725 M Gewinn zu einem kleinen See und eventuell 2 Km weiter in den Pass auf 2470 M. Heute Abend sitzen Sie gemütlich am Lagerfeuer oder besuchen vielleicht das geschäftige Städtchen Banff. Wanderzeit 5 – 7 Stunden.

4. TAG: YOHO NATIONALPARK

Die Postkartenlandschaft um Lake Louise darf man sich nicht entgehen lassen. Vorgeschlagen ist der 3,5 Km Pfad mit 400 M Gewinn zum historischen Tea House an einen alpinen See. Hier lockt ein Netzwerk von leichten bis anspruchsvollen Wegen noch ein Stück weiter und höher zu wandern. Zum Beispiel die 15 Km Schleife in die Ebene der sechs Gletscher, oder ein 2,5 Km harter Anstieg mit 515 M Gewinn auf einen Gipfel mit toller Aussicht auf benachbarte Bergspitzen und ferne Landschaften. Zeltplatz (Duschen) unter Kiefern bei dem Bergdorf Lake Louise. Wanderzeit 3 – 5 Stunden.



TERMINE

23.06.-14.07.2024 *D
14.07.-04.08.2024 *F
04.08.-25.08.2024 *D
25.08.-15.09.2024 *F

*D bilingual - Deutsch/Englisch

*F bilingual - Französisch/Englisch

DAUER

22 Tage / 21 Nächte

GRUPPENGROSSE

3 - 12 Teilnehmer pro Termin

PREIS

Doppel-Zimmer/Zelt: CAD 4,575.00

Einzel-Zimmer/Zelt: +CAD 525.00

Alle Preise pro Person (plus GST)

WOLLEN SIE VERLÄNGERN?

Fragen Sie nach unseren einmaligen Angeboten für Verlängerungsnächte - exklusiv für unsere Gäste. Wir bieten Ihnen auch eine hervorragende Auswahl an Anschlussprogrammen, um Ihren Urlaub mit uns abzurunden.

KARTE



KÖRPERLICHE ANFORDERUNG

Erfahrungen in Camping sind von Vorteil aber nicht erforderlich.

Gemäßigte Wanderungen mit leichtem Tagesrucksack, Kurse und Aktivitäten sind auch für Anfänger geeignet, vorgeschriebene Ausrüstung ist inklusive.

5. TAG: YOHO NATIONALPARK

Es besteht Gelegenheit zu einer Wildwasserfahrt auf dem Kicking Horse River. Ausgangspunkt ist die Stadt Golden in B.C., Zentrale für viele Outdoor Abenteuer. Natürlich kann man auch wandern. Zum Angebot von Pfaden, die Ihnen der Guide zeigen möchte ist eine 18 Km Loipe mit 880 M Gewinn durch zwei Blumen geschmückte Pässe auf 1830 und 2180 M mit spektakulären Aussichten auf Emerald Lake. Die Natürliche Brücke, Emerald Lake, Takakkaw Falls gehören zu den Sehenswürdigkeiten von Yoho Park. Wanderzeit 6 Stunden.



6. TAG: JASPER NATIONALPARK

Mehrere Stopps und kurze Abstecher entlang dem Icefields Parkway in die Hauptketten der Rockies. Berühmte Sehenswürdigkeiten wie Bow Summit und Peyto Lake. Die riesigen Gletscher der Columbia Eisfeldern gebären Flüsse, die in drei verschiedene Meere münden. Saskatchewan Gletscher sieht man am besten vom 2260 M Kamm nach einem steilen 2.5 Km Anstieg. Zeltplatz (Duschen) in Nähe des Bergstädtchens Jasper für die nächsten drei Tage. Wanderzeit 2 Stunden.



7. TAG: JASPER NATIONALPARK

So viel Auswahl: Baden und Picknick am Pyramid Lake, Mountainbiking, Reiten, Kanupaddeln und mehr. Oder schließen Sie sich dem Guide an zu einer Fahrt an den Maligne Lake und einer 8 Km Rundwanderung in die Berge über diesem herrlichen See. Mit 460 M Gewinn sind Sie über der Baumgrenze um 2150 M, von hier aus könnte man noch einen 2789 M Gipfel erwandern. Wanderzeit 2 - 6 Stunden.

8. TAG: CALGARY

Die Athabasca Wasserfälle sind eine der Sehenswürdigkeiten des Parks. Die Wege bei den Columbia Icefields fangen bei der Baumgrenze an, lohnen sich besonders Dank ihren phantastischen Aussichten auf die Gletscher und umliegende Bergmassive. Zum Abschluss noch eine 8 Km Wanderung mit 335 M Gewinn in einen Pass auf 2375 M. Wanderzeit 2 - 3 Stunden. Nach dem Lunch ist dann Transfer (eventuell in großen, bequemen Reisebus) zurück nach Calgary. Hotelübernachtung in Calgary



9. TAG: 9. TAG: CALGARY – WHITEHORSE

Flug nach Whitehorse, der Hauptstadt des Yukon Territoriums. Ab Whitehorse geht Ihre Tour weiter mit neuer Ausstattung, neuem Bus, neuer Gruppe und Reiseleiter Hotelübernachtung Whitehorse.

10. TAG: WHITEHORSE – DEMPSTER HIGHWAY

Mit dem Van via Carmacks es geht über den Klondike Highway Richtung Norden. Besichtigen werden Sie unterwegs die „Five Finger Rapids“ - eine gewaltige Stromschnelle, die vielen Raddampfern in der Vergangenheit bei der Navigation zum Verhängnis geworden ist. Sie setzen die Reise fort bis zum Dempster Highway. Diese berühmte Schotterpiste ist die einzige Straßenverbindung bis hoch hinauf nach Inuvik am Polarmeer gelegen. Insgesamt über 730 Kilometer lang! Sie schlagen die Zelte auf am Fuße der Tombstone Mountains und übernachten hier auf einem herrlich gelegenen Campground. Dieses ist das Basiccamp für die geplante Wandertour am Folgetag.



11. TAG: TOMBSTONE MOUNTAINS

Heute unternehmen Sie eine spektakuläre Tageswanderung in dieser so einzigartigen Umgebung. Ein unvergeßliches Erlebnis in der Tundra- und Gebirgslandschaft. Jede Jahreszeit hat in dieser Gegend ganz besondere Reize. Geradezu überwältigend ist die Verfärbung der Landschaft im Frühherbst. Die Tombstone Mountains haben eine unverwechselbare Keilform und dienen deshalb schon seit jeher als unverwechselbare Landmarke für die frühen Entdecker, Trapper und auch die RCMP-Patrouillen. Das schwarze Basaltgebirge erscheint dem Betrachter hier beinahe wie eine bizarre Mondlandschaft. Nach Beendigung der Wanderung kehren Sie zurück zum Campingsplatz. Hier gibt es auch ein Informationscenter mit Ausstellungsstücken der Region zu bestaunen.

12. TAG: DEMPSTER HIGHWAY – DAWSON CITY

Gegen Abend erreichen Sie Dawson City, die legendäre Goldgräberstadt am Zusammenfluß von Yukon und Klondike River. Dieser Ort war damals das ersehnte Ziel der Stampeder. Auch heute noch wird in der historischen Stadt - wie zur Jahrhundertwende - nach Gold gegraben. Nach einer erfrischenden Dusche stürzen Sie sich ins Nachtleben und besuchen bestimmt auch das berühmte Casino Diamond Tooth Gerties mit Spieltischen und Cancan-Dance-Girls.



13. TAG: DAWSON CITY

Erkundung der legendären Goldgräberstadt an der Mündung des Klondike River. Sie besichtigen den Bonanza Creek, wo als erstes die sagenhaften Nuggets entdeckt wurden. Wer möchte versucht heute auch selber sein Schürferglück beim Goldwaschen in einer echten Goldmine. Dann statuen Sie der Jack London Cabin einen Besuch ab. Ein Ausflug zum Midnight Dome, dem Hausberg von Dawson City steht ebenso mit auf dem Programm. Sie besuchen das sehenswerte Goldgräbermuseum und streifen durch den kleinen Ort mit seinen teils noch originalen, teils liebevoll restaurierten hübschen Gebäuden.

14. TAG: TOP OF THE WORLD HIGHWAY

Das Abenteuer geht weiter: Sie verlassen die Goldfelder am Klondike und setzen die Reise fort auf dem Top

of the World Highway. In Dawson City mit der Fähre über den Yukon River, dann über den Top of the World Highway. Eine der schönsten und spektakulärsten Höhenstraßen Nordamerikas überhaupt. Sie durchfahren alpine Hochplateaus und erleben eine einzigartige hügelige Landschaft mit borealem Nadelwald und Tundra. Sie überqueren den höchst gelegenen Grenzübergang zwischen Kanada und den USA am Little Gold Creek. Auf dieser Strecke passieren Sie so sonderbar klingende Ortschaften wie Chicken, Action Jackson oder Jack Wade Camp. Übernachtung auf einem schönen Campground in Alaska.

15. TAG: KLUANE, SHEEP MOUNTAIN

Die Fahrt geht weiter über den Alaska Highway bis ins Gebiet des Kluane-Nationalparks und entlang am malerischen Ufer des riesigen Kluane Lakes. Je nach Wetterlage besteht unterwegs die Möglichkeit, zu einem Flug mit dem Buschflugzeug oder auch dem Helikopter zu den Gletschern des Kluane-Massivs (fakultativ). Fest vorgesehen ist ein Stop am Sheep Mountain Visitor Center. In den umliegenden Bergen bestehen beste Chancen, einige der seltenen und scheuen schneeweißen Dallschafe zu Gesicht zu bekommen.

16. TAG: SHEEP MOUNTAIN – HAINES JUNCTION

Heute geht es weiter entlang an der Grenze des Kluane-NP. Kluane Nationalpark ist nicht nur der größte Nationalpark Kanadas, sondern er beherbergt neben einer vielfältigen Tierwelt auch das größte zusammenhängende Gletschergebiet der Erde, von Nord- und Südpol einmal abgesehen. Bis heute ist dieser gewaltige Nationalpark noch weitestgehend unerschlossen und unberührt. Sie schlagen die Zelte für 2 Nächte in dieser Region auf.

17. TAG: HAINES JUNCTION

Von der kleinen Ortschaft Haines Junction aus - unmittelbar am Fuße des Parks gelegen - bestehen hervorragende Möglichkeiten, diese landschaftlich so reizvolle Gegend zu erkunden. Der heutige Tag ist dafür komplett vorgesehen! Sie wandern in den Kluane Park, wo ebenfalls gute Chancen bestehen, die beeindruckende Tierwelt dieser Bergregion aus der Nähe kennenzulernen. Auch in Haines Junction gibt es nochmals die Möglichkeit, mit dem Buschflugzeug einen spektakulären Rundflug über den Park und seine Eisfelder zu machen (fakultativ).

18. TAG: KLUANE NP – TATSHENSCHINI RIVER

Nach einer kurzen Fahretappe am Morgen erreichen Sie den Startpunkt für Ihr nächstes Abenteuer: Sie werden einen atemberaubenden Tag beim Rafting auf dem Wildwasser des weltberühmten Tatshenshini River verbringen. Sämtliche zusätzliche Ausrüstung, die Sie für dieses spritzige Abenteuer benötigen wird zur Verfügung gestellt. Nach der rasanten Fahrt schlagen Sie die Zelte in der Nähe der Million Dollar Falls auf.

19. TAG: MILLION DOLLAR FALLS - HAINES

Über die Haines-Road geht es weiter südlich an die Pazifikküste bis nach Haines/Alaska. Mit Überqueren des Küstengebirges erreichen Sie hier eine völlig andere Klimazone. Auf der heutigen Fahrstrecke passieren Sie das Tal des Bald Eagles - hier findet man zu bestimmten Jahreszeiten eine besonders hohe Konzentration von Weißkopfseeadlern. Sie verbringen den Tag in dieser landschaftlich so reizvollen Landschaft vor der gewaltigen Gebirgskulisse der schneebedeckten Chilkat Mountain Range. Haines gilt als eines der Zentren der Indianerkultur. Auch heute noch spielen die Tlingit-Indianer eine wichtige Rolle. Vielleicht haben wir Gelegenheit, den Totem-Schnitzern bei der Arbeit zuzusehen. Lohnend ist aber auch ein Besuch der im viktorianischen Stil gebauten alten Kapitänshäuser.

20. TAG: HAINES - SKAGWAY

Von Haines aus geht es mit der Fähre durch die bizarre Welt des Lynn Fjords. Mit ein wenig Glück bekommt man hier die putzigen Seeotter, vielleicht aber auch Papageientaucher und Seelöwen oder sogar Wale vor die Kamera. Schließlich erreichen Sie Skagway, Alaska. Einst das Tor zum größten Goldrausch aller Zeiten! Hier in der kleinen, am Pazifik gelegenen Hafenstadt, landeten vor über 100 Jahren die meisten der Goldsucher mit ihren Schiffen aus dem Süden. Ganz Skagway kann getrost als Open-air-Museum der Goldrauschzeit bezeichnet werden. Fast die komplette Ortschaft mit ihren knapp 800 Einwohnern steht heute unter Denkmalschutz. Besuchen Sie eine der historischen Bars, am besten gleich den „Red Onion Saloon“ - zur Goldrauschzeit ein Bordell - und lassen sich bei Live-Musik und einem Drink in die Stimmung der alten Goldgräberzeit zurückversetzen.

21. TAG: SKAGWAY - WHITEHORSE

Zum Bummel durch die historische Altstadt von Skagway mit vielen noch original erhaltenen Relikten der Jahrhundertwende und der Goldrauschzeit gehört auch der Besuch des Friedhofs, auf dem der Halunke Soapy Smith und Frank Reid begraben sind. Heute besteht die Möglichkeit (fakultativ) zur Teilnahme an einer Fahrt mit der historischen Eisenbahn der White Pass & Yukon Route Railroad, auf einer Strecke quasi parallel zum beschwerlichen Chilkoot Trail. Wie vor hundert Jahren geht es hinauf zum White Pass. Auf der einen Seite tiefe Abhänge, auf der anderen Seite steile Bergklippen. Holzbrücken führen über schwindelerregende Schluchten. In Fraser steigen sie wieder um in den Tourvan. Nach eindrucksvoller Fahrt durch ständig wechselnde Landschaft geht es wieder zurück Richtung Whitehorse. Unterwegs stoppen Sie an der Carcross Desert - der kleinsten Wüste der Welt - und natürlich werden Sie auch den Emerald Lake bestaunen können. Von den Einheimischen wegen seiner sensationellen Wasserfärbung auch Rainbow-Lake genannt. Hotelübernachtung in Whitehorse.

22. TAG: ABREISE WHITEHORSE

Transfer zum Flughafen oder individuelles Anschlussprogramm.



EINGESCHLOSSENE LEISTUNGEN

- 22 Tage / 21 Nächte Rundreise ab Calgary bis Whitehorse
- Linienflug von Calgary nach Whitehorse
- Hoteltransfers in Calgary und Whitehorse
- Individuelle Führung und Interpretation während der gesamten Reise und Wanderungen
- 4 Hotel-Übernachtungen im DZ (2 x Calgary, 2 x Whitehorse)
- 17 Zelt-Übernachtungen
- Sämtliche Campground Gebühren
- Komplette Koch- und Campingausrüstung (außer Matratze und Schlafsack)
- Alle notwendigen Transporte im Minibus
- Fährfahrt Lynn-Fjord
- Wildwasserrafting auf Tatshenshini River
- Führung inkl. Goldwaschen in Dawson City
- Eintrittsgeld Casino „Diamond Tooth Gerties“
- Eintrittsgeld Goldgräbermuseum in Dawson City
- Eintrittsgelder für Nationalparks

NICHT EINGESCHLOSSEN


- Persönliche Ausrüstung/Extras
- Mahlzeiten in den Hotels (Tage 1, 8, 9, 21)
- Campverpflegung ca. CAD 280.00/pro Person (CAD 140.00 zahlbar in Banff und CAD 140.00 zahlbar in Whitehorse)
- Alkoholische Getränke
- Matratze, Schlafsack
- Trinkgelder

KINDERBEDINGUNGEN

Mindestalter: 7 Jahre; Kein Nachlass

HINWEIS

Da es sich um eine Reise im Expeditionsstil handelt, sind kurzfristige Änderungen im Reiseverlauf möglich und liegen im Ermessen des Guides.



DISCOVER YUKON & NORTHWEST TERRITORIES



15 TAGE GEFÜHRTE SIGHTSEEING-REISE IN YUKON, ALASKA UND NWT



VON WHITEHORSE, YUKON NACH YELLOWKNIFE, NWT

Der Norden Kanadas: Folgen Sie den Spuren der Goldsucher und Trapper, entdecken Sie die spektakuläre Wasserfallroute in den Northwest Territories und genießen Sie die dramatischen, wilden Landschaften. Hier oben gilt das Sprichwort: „Die Wildnis beginnt direkt am Straßenrand“. Und wenn Sie Wildtiere in der Nähe der Straße sehen, wissen Sie was damit gemeint ist.

Sind Sie bereit für Ihr Abenteuer im Norden Kanadas?

REISEVERLAUF “DISCOVER YUKON & NWT”

1. TAG: ANKUNFT WHITEHORSE

Transfer zu Ihrem Hotel und Kennenlernen Ihres Reiseleiters, der Ihnen einiges über Ihr anstehendes Abenteuer erzählt. Den Rest des Tages können Sie durch die kleine Stadt entlang des Yukon River schlendern. Am Abend begrüßen wir sie mit einem Welcome-Dinner und sie lernen die anderen ReisetTeilnehmer kennen. (Hotelübernachtung in Whitehorse)

2. TAG: SKAGWAY

Tagestour und Besuch der alten Küsten-Goldgräberstadt Skagway. Es geht über den Klondike Highway in Richtung Süden. Landschaftliche Sehenswürdigkeiten laden zu kurzen Zwischenstopps ein. Zum Beispiel an der Carcross Desert - der kleinsten Wüste der Welt - und natürlich werden Sie auch den Emerald Lake bestaunen können. Von den Einheimischen wurde dieser See wegen seiner sensationellen Wasserfärbung auch Rainbow-Lake genannt. Möglichkeit der Teilnahme an einer spektakulären Bahnfahrt über den berühmten White-Pass (fakultativ). (Hotelübernachtung in Whitehorse)

3. TAG: WHITEHORSE CITYTOUR, FAHRT NACH WATSON LAKE

Heute besuchen wir u.a. den originalgetreu restaurierten Schaufelraddampfer S.S. Klondike und lassen uns in die Zeit der ersten Goldsucher zurückversetzen. Bei unserer Tour durch Whitehorse sehen wir noch viele weitere interessante Relikte aus früheren Tagen.

Am Nachmittag beginnt unser Abenteuer und die Fahrt in Richtung Yellowknife. Wir fahren den Alaska Highway, vorbei am Marsh Lake, durch Teslin, über die „Nisutlin Bay Bridge“ und überqueren die längste Brücke auf dem Alaska Highway. Unterwegs lernen Sie bereits vieles über das sagenhafte Bauwerk, den



TERMINE

09.06.-23.06.2024
07.07.-21.07.2024
04.08.-18.08.2024

DAUER

15 Tage / 14 Nächte

GRUPPENGROSSE

6 - 12 Teilnehmer pro Termin
(klimatisierter Maxivan)

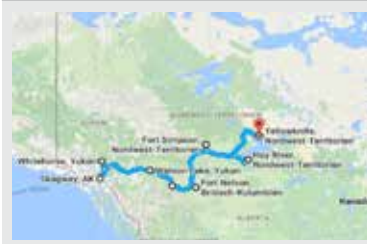
PREIS

Doppel-Zimmer: CAD 4,710.00
Einzel-Zimmer: +CAD 2,195.00
Dreifach-Zimmer: CAD 4,355.00
Alle Preise pro Person (plus GST)

WOLLEN SIE VERLÄNGERN?

Fragen Sie nach unseren einmaligen Angeboten für Verlängerungsnächte - exklusiv für unsere Gäste. Wir bieten Ihnen auch eine hervorragende Auswahl an Anschlussprogrammen, um Ihren Urlaub mit uns abzurunden.

KARTE



Alaska Highway. In Watson Lake gibt es am Abend die Möglichkeit, in das Northern Lights Space and Science Centre zu gehen und eine der grandiosen Nordlichter-Shows anzuschauen.
(Hotelübernachtung in Watson Lake)

4. TAG: MUNCHO LAKE PROVINCIAL PARK, BC

Watson Lake ist durch seinen Schilderwald bekannt, der heute etwa 50.000 Straßen-, Orts- und andere Schilder aus der ganzen Welt umfasst. Wenn Sie eines in Ihrem Koffer dabei haben, können Sie es dort auch anbringen.

Die Fahrt geht weiter in das Herz von Kanadas nördlichen Rocky Mountains. Dort wartet eine reichhaltige Tierwelt auf Sie. Entdecken Sie die „Serengeti des Nordens“, das Muskwa-Kechika-Naturschutzgebiet. Wandern Sie auf Bergpfaden im Muncho Lake Provincial Park.

Zudem gibt es die Möglichkeit, die nahegelegenen Liard Hot Springs, vermutlich die schönsten heißen Quellen in Kanada, am Abend zu besuchen.

(Hotelübernachtung in Muncho Lake)

5. TAG: MUNCHO LAKE PROVINCIAL PARK, BC

Heute wandern wir etwas in dem schönen Provincial Park. Wer möchte verbringt einige Stunden mit einem Kanu auf dem Muncho Lake. Großartige Chance, sich bei Ruhe und Wildnis zu erholen.

(Hotelübernachtung in Muncho Lake)

6. TAG: FORT NELSON, BC

Die Fahrt geht heute nach Fort Nelson. Das ehemalige Pelzhändlerzentrum widmet sich heute hauptsächlich der Holz- und Gasindustrie. Auf dem Weg dorthin wird es fast unmöglich sein, keine Tiere zu sehen: Im nahezu unbesiedelten Nordosten British Columbias leben Bergziegen, Bisons, Elche, Karibu, Hirsche sowie Wölfe, Kojoten, Füchse, Grizzlies, Schwarzbären und Luchse. Nehmen Sie sich unterwegs Zeit zum Fotografieren. (Hotelübernachtung in Fort Nelson)

7. TAG: FORT SIMPSON, NWT

Ab Fort Nelson fahren wir den Liard Highway in nördlicher Richtung. Die bei jedem Wetter befahrbare Naturstraße verspricht beeindruckende Panoramaausblicke auf die Nahanni Mountains und den Liard River, insbesondere im „Blackstone Territorial Park“.

Willkommen in den Northwest Territories. Kaum in den Northwest Territories angekommen, passieren wir gleich Fort Liard. Die aus Blockhäusern bestehende Ortschaft liegt in einem der ältesten dauerhaft besiedelten Gebiete des Nordens. Die hier hergestellten Körbe aus Birkenrinde, dekoriert mit traditionellen Mustern der Dene-Indianer, sind im ganzen Norden berühmt.

Mit 1.200 Einwohnern ist der am Zusammenfluss des Liard und Mackenzie River gelegene Ort Fort Simpson der größte der Region und zugleich Ausgangspunkt für Touren in den Nahanni Nationalpark. Besuchen Sie das Besucherzentrum, um sich über Touren in den Park zu erkundigen. Da die Touren stark wetterabhängig sind, verbringen wir 3 Nächte in Fort Simpson.

(Hotelübernachtung in Fort Simpson)

8.-9. TAG: FORT SIMPSON

An einem der beiden Tage in Fort Simpson bietet es sich an, mit einem Kleinflugzeug in den Nahanni Nationalpark zu fliegen und direkt oberhalb der atemberaubenden Virginia Falls zu landen (optional). Während des Fluges dorthin kommen Sie aus dem Staunen über die grandiose Landschaft nicht mehr heraus.

Den anderen Tag nutzen wir, um Fort Simpson kennenzulernen. Es bestehen Möglichkeiten auf dem Mackenzie River mit dem Jet-Boot zu fahren, auf dem South Nahanni oder Flat River durch den Park zu paddeln oder eine kleine Wanderung zu unternehmen. Die zahlreichen Berge und Canyons verführen zu großartigen Wanderungen, die mit einem fantastischen Ausblick belohnt werden.

(Hotelübernachtung in Fort Simpson)

10. TAG: HAY RIVER

Auf der Fahrt nach Hay River machen wir einen Abstecher zu den Lady Evelyn Falls und den McNallie Creek Falls – eine Picknickgelegenheit mit phantastischer Aussicht!

Auf Wanderwegen gelangen wir zu malerischen Wasserfällen und einer tiefen Schlucht. Hay River selbst ist Ausgangspunkt für Touren auf oder zum Great Slave Lake und bekannt aus der Serie „Ice Pilots“. Am dortigen Flughafen sichten Sie bestimmt eine Maschine der legendären „Buffalo Air“.

(Hotelübernachtung in Hay River)



11. TAG: HAY RIVER

Von Hay River machen wir einen Ausflug zum Twin Falls Gorge Territorial Park und genießen den rund 2 km langen Wanderweg zwischen den Alexandra und Louise Falls. Die Louise Falls haben sich ihren Weg durch 400 Millionen Jahre altes Gestein gebahnt. Die Dene-Indianer dieser Gegend nennen die Alexandra Falls „Hatto deh Naili“, den „Heiligen Ort der Kraft“.

Mit Glück sehen wir auch einige Bisons / Büffel vom nahegelegenen Wood Buffalo Nationalpark. (Hotelübernachtung in Hay River)

12. TAG: FORT PROVIDENCE

Am Morgen machen wir eine kleine Fishing-Bootstour auf dem Great Slave Lake. Am Nachmittag fahren wir nach Fort Providence. Im hiesigen Handwerksladen finden Sie eine reichhaltige Auswahl an Webwaren aus Elchhaar. Mit etwas Glück haben wir die Möglichkeit, die Nordlichter live zu beobachten. (Hotelübernachtung in Fort Providence)

13. TAG: FAHRT NACH YELLOWKNIFE

Die Fahrt nach Yellowknife führt durch das Mackenzie Bison Sanctuary, ein Schutzgebiet für Bisons. Achten Sie auf Wildtiere auf und neben der Straße. Unterwegs bietet sich ein Picknick-Lunch am Chan Lake an – ein malerischer Platz zum Essen und Genießen.

Yellowknife ist nicht nur Hauptstadt der Northwest Territories, sondern weltweit als Diamanten-Hauptstadt bekannt. Die kleine Stadt mit den Annehmlichkeiten einer Großstadt setzt sich aus mehr als 90 verschiedenen Nationen zusammen. Einstmals auf dem Reichtum aus Goldminen begründet, sorgen jetzt Diamanten für einen gewissen Glanz. Hier gibt es viel zu sehen und noch mehr zu unternehmen! Kanufahren, Wandern, Angeln, Golfspielen und Schwimmen. Wir besuchen das Prince-of-Wales Kulturzentrum und / oder das igluförmige Parlamentsgebäude. (Hotelübernachtung in Yellowknife)

14. TAG: YELLOWKNIFE

Wir befahren den Ingraham Trail und besuchen die Cameron Falls, die letzten Wasserfälle auf unserer Tour. Wandern, Kanufahren oder Bootstouren auf dem Prelude Lake locken auf der Route. Hier stoppen wir für ein kleines Picknick. Im Winter ist der Ingraham Trail Ausgangspunkt für eine der bekannten „Ice Roads“ aus der Serie Ice Road Truckers.

Ein Abschieds-Dinner und ein abendlicher Besuch einer Bar in Yellowknife schließen einen großartigen und unvergesslichen Urlaub ab. (Hotelübernachtung in Yellowknife)

15. TAG: ABFLUG YELLOWKNIFE

Heute heisst es Abschied nehmen. Ihr Reiseleiter bringt Sie an den Flughafen in Yellowknife und verabschiedet sich von Ihnen.



INGESCHLOSSENE LEISTUNGEN

- Deutschsprachige Reiseleitung
- Individuelle Führung und Interpretation während der gesamten Reise
- 14 Hotel - Übernachtungen in DZ der gehobenen Mittelklasse
- Reise im klimatisierten Maxivan
- Eintrittsgelder für Nationalparks
- Tagesausflug nach Skagway
- 2 stündige Bootstour auf dem Great Slave Lake in Hay River
- 2 Abendessen (Welcome- & Abschieds-Dinner)
- 3 inkludierte Picknicks
- Flughafentransfer in Whitehorse und Yellowknife

NICHT INGESCHLOSSEN


- Übrige Verpflegung
- Optionale Ausflüge
- Persönliche Extras
- Trinkgelder

KINDERBEDINGUNGEN

Mindestalter: 7 Jahre
7-11 Jahre: 50% Nachlass vom regulären Preis
12-17 Jahre: 25% Nachlass vom regulären Preis

HINWEIS

Kurzfristige Änderungen im Reiseverlauf sind möglich und liegen im Ermessen des Tour-Guides.



ABFAHRT YELLOWKNIFE

DISCOVER NORTHWEST TERRITORIES & YUKON



15 TAGE GEFÜHRTE SIGHTSEEING-REISE IN NWT, YUKON UND ALASKA

VON YELLOWKNIFE, NWT NACH WHITEHORSE, YUKON

Der Norden Kanadas: Folgen Sie den Spuren der Goldsucher und Trapper, entdecken Sie die spektakuläre Wasserfallroute in den Northwest Territories und genießen Sie die dramatischen, wilden Landschaften. Hier oben gilt das Sprichwort: „Die Wildnis beginnt direkt am Straßenrand“. Und wenn Sie Wildtiere in der Nähe der Straße sehen, wissen Sie was damit gemeint ist.

Sind Sie bereit für Ihr Abenteuer im Norden Kanadas?

REISEVERLAUF “DISCOVER NWT & YUKON”

1. TAG: ANKUNFT YELLOWKNIFE

Transfer zu Ihrem Hotel und Kennenlernen Ihres Reiseleiters, der Ihnen einiges über Ihr anstehendes Abenteuer erzählt. Den Rest des Tages können Sie durch die kleine Stadt, die am Grossen Sklaven See liegt, schlendern. Am Abend begrüßen wir sie mit einem Welcome-Dinner und sie lernen die anderen Reisetelnehmer kennen. (Hotelübernachtung in Yellowknife)

2. TAG: YELLOWKNIFE

Wir befahren den Ingraham Trail und besuchen die Cameron Falls. Wandern, Kanufahren oder Bootstouren auf dem Prelude Lake locken auf der Route. Hier stoppen wir für ein kleines Picknick. Im Winter ist der Ingraham Trail Ausgangspunkt für eine der bekannten „Ice Roads“ aus der Serie Ice Road Truckers. Ein abendlicher Besuch einer Bar in Yellowknife schließt einen ersten großartigen Tag ab. (Hotelübernachtung in Yellowknife)

3. TAG: TAG FAHRT NACH FORT PROVIDENCE

Yellowknife ist nicht nur Hauptstadt der Northwest Territories, sondern weltweit als Diamanten-Hauptstadt bekannt. Die kleine Stadt mit den Annehmlichkeiten einer Großstadt setzt sich aus mehr als 90 verschiedenen Nationen zusammen. Einstmals auf dem Reichtum aus Goldminen begründet, sorgen jetzt Diamanten für einen gewissen Glanz. Hier gibt es viel zu sehen und noch mehr zu unternehmen! Kanufahren, Wandern, Angeln, Golfspielen und Schwimmen. Wir besuchen das Prince-of-Wales Kulturzentrum und / oder das igluförmige Parlamentsgebäude.



TERMINE

23.06.-07.07.2024
21.07.-04.08.2024
18.08.-01.09.2024

DAUER

15 Tage / 14 Nächte

GRUPPENGROSSE

6 - 12 Teilnehmer pro Termin
(klimatisierter Maxivan)

PREIS

Doppel-Zimmer: CAD 4,710.00
Einzel-Zimmer: +CAD 2,195.00
Dreifach-Zimmer: CAD 4,355.00
Alle Preise pro Person (plus GST)

WOLLEN SIE VERLÄNGERN?

Fragen Sie nach unseren einmaligen Angeboten für Verlängerungsnächte - exklusiv für unsere Gäste. Wir bieten Ihnen auch eine hervorragende Auswahl an Anschlussprogrammen, um Ihren Urlaub mit uns abzurunden.

KARTE



Die Fahrt nach Fort Providence führt durch das Mackenzie Bison Sanctuary, ein Schutzgebiet für Bisons. Achten Sie auf Wildtiere auf und neben der Straße.

Unterwegs bietet sich ein Picknick-Lunch am Chan Lake an – ein malerischer Platz zum Essen und Genießen. Mit etwas Glück haben wir die Möglichkeit, in der Nacht die Nordlichter live zu beobachten. (Hotelübernachtung in Fort Providence)

4. TAG: FAHRT NACH HAY RIVER

Wir besuchen den Handwerksladen in Fort Providence. Dort finden Sie eine reichhaltige Auswahl an Webwaren aus Elchhaar. Am Nachmittag geht die Fahrt weiter nach Hay River. Hay River selbst ist Ausgangspunkt für Touren auf oder zum Great Slave Lake und bekannt aus der Serie „Ice Pilots“. Am dortigen Flughafen sichten Sie bestimmt eine Maschine der bekannten „Buffalo Air“.

Wir machen eine kleine Fishing-Bootstour auf dem beeindruckenden Great Slave Lake. (Hotelübernachtung in Hay River)

5. TAG: HAY RIVER

Von Hay River machen wir einen Ausflug zum Twin Falls Gorge Territorial Park und genießen den rund 2 km langen Wanderweg zwischen den Alexandra und Louise Falls. Die Louise Falls haben sich ihren Weg durch 400 Millionen Jahre altes Gestein gebahnt. Die Dene-Indianer dieser Gegend nennen die Alexandra Falls „Hatto deh Nailli“, den „Heiligen Ort der Kraft“.

Mit Glück sehen wir auch einige Bisons / Büffel vom nahegelegenen Wood Buffalo Nationalpark. (Hotelübernachtung in Hay River)

6. TAG: FAHRT NACH FORT SIMPSON

Auf der Fahrt nach Fort Simpson machen wir einen Abstecher zu den Lady Evelyn Falls und den McNallie Creek Falls – eine Picknickgelegenheit mit malerischer Aussicht! Auf Wanderwegen gelangen wir zu male-
rischen Wasserfällen und einer tiefen Schlucht.

Mit 1.200 Einwohnern ist der am Zusammenfluss des Liard und Mackenzie River gelegene Ort Fort Simpson der größte der Region und zugleich Ausgangspunkt für Touren in den Nahanni Nationalpark. Besuchen Sie das Besucherzentrum, um sich über Touren in den Park zu erkundigen
(Hotelübernachtung in Fort Simpson)

7. - 8. TAG: FORT SIMPSON

An einem der beiden Tage in Fort Simpson bietet es sich an, mit einem Kleinflugzeug in den Nahanni Nationalpark zu fliegen und direkt oberhalb der atemberaubenden Virginia Falls zu landen (optional). Während des Fluges dorthin kommen Sie aus dem Staunen über die grandiose Landschaft nicht mehr heraus. Den anderen Tag nutzen wir, um Fort Simpson kennenzulernen. Es gibt Möglichkeiten, auf dem Mackenzie River mit dem Jet-Boot zu fahren, auf dem South Nahanni oder Flat River durch den Park zu paddeln oder eine kleine Wanderung zu unternehmen. Die zahlreichen Berge und Canyons verführen zu großartigen Wanderungen, die mit einem fantastischen Ausblick belohnt werden.

(Hotelübernachtung in Fort Simpson)

9. TAG: FAHRT NACH FORT NELSON

Bereits kurz nachdem wir Fort Simpson verlassen haben, fahren wir den Liard Highway in südliche Richtung. Die bei jedem Wetter befahrbare Naturstraße verspricht beeindruckende Panoramaausblicke auf die Nahanni Mountains und den Liard River, insbesondere im „Blackstone Territorial Park“. Wir passieren u.a. das kleine Städtchen Fort Liard, das aus Blockhäusern in einem der ältesten dauerhaft besiedelten Gebiete des Nordens liegt. Die hier hergestellten Körbe aus Birkenrinde, dekoriert mit traditionellen Mustern der Dene-Indianer, sind im ganzen Norden berühmt.

Willkommen in British Columbia und unserem heutigen Ziel Fort Nelson. Das ehemalige Pelzhändlerzentrum Fort Nelson widmet sich heute hauptsächlich der Holz- und Gasindustrie.

(Hotelübernachtung in Fort Nelson)

10. TAG: FAHRT ZUM MUNCHO LAKE PROVINCIAL PARK

Auf dem Weg zum Muncho Lake Provincial Park wird es fast unmöglich sein, keine Tiere zu sehen: Im nahezu unbesiedelten Nordosten British Columbias leben Bergziegen, Bisons, Elche, Karibu, Hirsche sowie Wölfe, Kojoten, Füchse, Grizzlies, Schwarzbären und Luchse. Nehmen Sie sich unterwegs Zeit zum Fotografieren.

(Hotelübernachtung in Muncho Lake)



11. TAG: MUNCHO LAKE PROVINCIAL PARK

Im Herzen von Kanadas nördlichen Rocky Mountains wartet eine reichhaltige Tierwelt auf Sie. Entdecken Sie die „Serengeti des Nordens“, das Muskwa-Kechika-Naturschutzgebiet. Wandern Sie auf Bergpfaden im Muncho Lake Provincial Park.

Heute wandern wir etwas in dem schönen Provincial Park. Wer möchte verbringt einige Stunden mit einem Kanu auf dem Muncho Lake. Großartige Chance, sich bei Ruhe und Wildnis zu erholen. Zudem gibt es die Möglichkeit, die nahegelegenen Liard Hot Springs, vermutlich die schönsten heißen Quellen in Kanada, zu besuchen.
(Hotelübernachtung in Muncho Lake)

12. TAG: WATSON LAKE

Willkommen im Yukon! Auf dem Alaska Highway geht es weiter nach Watson Lake. Der Ort ist durch seinen Schilderwald bekannt, der heute etwa 50.000 Straßen-, Orts- und andere Schilder aus der ganzen Welt umfasst. Wenn Sie eines in Ihrem Koffer dabei haben, können Sie es dort auch anbringen. In Watson Lake gibt es am Abend die Möglichkeit, in das Northern Lights Space and Science Centre zu gehen und eine der grandiosen Nordlichter-Shows anzuschauen.
(Hotelübernachtung in Watson Lake)

13. TAG: WHITEHORSE

Wir fahren den Alaska Highway bis in die Hauptstadt des Yukons. Mit der „Nisutlin Bay Bridge“ überqueren Sie die längste Brücke auf dem Alaska Highway, passieren Teslin und den Marsh Lake, ehe wir dann in Whitehorse ankommen. Unterwegs lernen Sie vieles über das sagenhafte Bauwerk, den Alaska Highway.
(Hotelübernachtung in Whitehorse)

14. TAG: FAHRT NACH SKAGWAY

Tagestour und Besuch der alten Küsten-Goldgräberstadt Skagway. Es geht über den Klondike Highway in Richtung Süden. Landschaftliche Sehenswürdigkeiten laden zu kurzen Zwischenstopps ein. Zum Beispiel an der Carcross Desert - der kleinsten Wüste der Welt - und natürlich werden Sie auch den Emerald Lake bestaunen können. Von den Einheimischen wurde dieser See wegen seiner sensationellen Wasserfärbung auch Rainbow-Lake genannt. Möglichkeit der Teilnahme an einer spektakulären Bahnfahrt über den berühmten berüchtigten White-Pass (optional). Abends Abschieds-Dinner.
(Hotelübernachtung in Whitehorse)

15. TAG: ABFLUG WHITEHORSE

Heute heisst es Abschied nehmen. Ihr Reiseleiter bringt Sie an den Flughafen in Whitehorse und verabschiedet sich von Ihnen. Für die Besucher, deren Flug erst am Nachmittag in Whitehorse startet, bietet sich noch eine kleine Besichtigung der Stadt am Yukon an. Unter anderem kann man den beeindruckenden Schaufelraddampfer SS Klondike bestaunen, und dabei etwas von dem vergangenen Goldrausch erleben.



EINGESCHLOSSENE LEISTUNGEN

- Deutschsprachige Reiseleitung
- Individuelle Führung und Interpretation während der gesamten Reise
- 14 Hotel - Übernachtungen in DZ der gehobenen Mittelklasse
- Reise im klimatisierten Maxivan
- Eintrittsgelder für Nationalparks
- Tagesausflug nach Skagway
- 2 stündige Bootstour auf dem Great Slave Lake in Hay River
- 2 Abendessen (Welcome- & Abschieds-Dinner)
- 3 inkludierte Picknicks
- Flughafentransfer in Yellowknife und Whitehorse

NICHT EINGESCHLOSSEN

- übrige Verpflegung
- Optionale Ausflüge
- Persönliche Extras
- Trinkgelder

KINDERBEDINGUNGEN

Mindestalter: 7 Jahre
7-11 Jahre: 50% Nachlass vom regulären Preis
12-17 Jahre: 25% Nachlass vom regulären Preis

HINWEIS

Kurzfristige Änderungen im Reiseverlauf sind möglich und liegen im Ermessen des Tour-Guides.


ABFAHRT ANCHORAGE


ALASKA - DAS GRANDIOSE LAND



8 TAGE GEFÜHRTE SIGHTSEEING-REISE DURCH ALASKA
VON/BIS ANCHORAGE, ALASKA

Gewaltige Gletscher inmitten von schneebedeckten Bergen, klare Gewässer voll von Lachsen, mächtige Bären, Elche und Buckelwale - all dies sind Gründe, weshalb Alaska bei Naturliebhabern als eines der beliebtesten Reiseziele gilt. Aber auch die Faszination des Goldrausches und das Kulturerbe der Ureinwohner locken jedes Jahr unzählige Touristen hierher. Entdecken auch Sie dieses wunderschöne naturgeprägte Land!

Ihre Reise beginnt in Anchorage, der größten Stadt Alaskas. Sie liegt zwischen sechs Gebirgszügen und ist vom Beringmeer umgeben. Landschaftlich geprägt ist die Umgebung von 60 Gletschern, einer Reihe von Vulkanen und einer hohen Wildtierpopulation.

REISEVERLAUF "ALASKA - DAS GRANDIOSE LAND"

TAG 1: ANKUNFT ANCHORAGE

Herzlich willkommen in Alaska! Sie werden am Flughafen durch den örtlichen Reiseleiter empfangen. Nach dem Transfer zum Hotel lernen Sie dort Ihre Reisegruppe kennen. Am Abend bekommen Sie weitere Informationen zum Reiseverlauf und zu optional buchbaren Aktivitäten, z.B. Walbeobachtungen, Gletscherflügen, Kajakfahren usw.

[Hotelübernachtung in Anchorage]

TAG 2: ANCHORAGE - TALKEETNA - DENALI NATIONAL PARK

Los geht die Reise, lehnen Sie sich zurück und genießen Sie die spektakuläre Landschaft. Unser erster geplanter Halt ist Talkeetna. Dieser kleine Ort mit ca. 400 Einwohnern ist der Startpunkt für viele Denali Bergsteiger, da sich hier ein großartiger Ausblick auf den größten Berg Nordamerikas bietet. Falls Sie einen noch eindrucksvolleren Blick auf die Gebirgswelt suchen, bieten sich Ihnen hier startende Gletscherflüge an (optional). Außerdem lädt Sie Talkeetna mit seinen vielen kleinen Souvenirläden zum Bummeln und Schlendern ein. Genießen Sie auch die regionale Küche, mit Köstlichkeiten wie Rentierwürstchen oder selbstgemachter Eiscreme. Danach geht es auf dem Highway weiter Richtung Denali National Park. Hier wird Sie Ihr Reiseleiter am Abend in eines der vielen hochwertigen Restaurants, mit einer Auswahl von Alaskas Spezialitäten wie Fisch oder Steaks, ausführen.

[Hotelübernachtung in der Nähe des Parks]



TERMINE

01.06.-08.06.2024
 15.06.-22.06.2024
 29.06.-06.07.2024
 13.07.-20.07.2024
 27.07.-03.08.2024
 10.08.-17.08.2024
 24.08.-31.08.2024
 07.09.-14.09.2024

DAUER

8 Tage / 7 Nächte

GRUPPENGROSSE

6 – 9 Teilnehmer (klimatisierter Maxivan)
 10 – 20 Teilnehmer (moderner Kleinbus)

PREIS

Doppel-Zimmer: **USD 3,805.00**
 Einzel-Zimmer: **+USD 1,175.00**
 Dreifach-Zimmer: **USD 3,470.00**
 Alle Preise pro Person.

WOLLEN SIE VERLÄNGERN?

Fragen Sie nach unseren einmaligen Angeboten für Verlängerungsnächte - exklusiv für unsere Gäste. Wir bieten Ihnen auch eine hervorragende Auswahl an Anschlussprogrammen, um Ihren Urlaub mit uns abzurunden.

KARTE



TAG 3: DENALI NATIONAL PARK SHUTTLE BUS TOUR

Am Morgen erwartet Sie die Denali Wildlife Tour - ohne Zweifel eines der Highlights Alaskas! Der Bus des Nationalparks bringt Sie in eine der schönsten Landschaften Nordamerikas, die Heimat unzähliger Grizzlybären, Karibus, Elche und Wölfe ist. Optional bieten wir für den Abend Wildwasser-Rafting auf dem Nenana Fluss. (Hotelübernachtung in der Nähe des Parks)

TAG 4: DENALI NATIONAL PARK - WASILLA - SCHLITTENHUNDE UND DAS MAT-SU TAL

Der erste Halt unseres heutigen Reisetages ist Willow. Dieser Ort ist bekannt für seine jährlichen Hundeschlittenrennen, das bekannteste ist das Iditarod. Dieser Wettkampf führt die Teilnehmer 1100 Meilen von Anchorage bis nach Nome. Einen guten Einblick in Alaskas Landessport erhalten Sie beim Besuch einer aktiven Hundeschlitten-Hütte. Wer möchte, lässt sich von einem geführten Hundeschlitten-Team ziehen. Am Nachmittag geht unsere Reise weiter zum Mat-Su Valley. Dieses einst komplett vereiste Tal wird heute von unzähligen Flüssen, Seen und Bächen durchzogen und ist besiedelt von ca. 30.000 Einwohnern. (Hotelübernachtung in Wasilla)

TAG 5: MATANUSKA GLETSCHER WANDERUNG / HATCHER PASS UND DIE HISTORISCHE GOLDMIENE

Am Morgen fahren wir in östlicher Richtung weiter auf den Glenn Highway. Die raue Berglandschaft bietet Ihnen guten Chancen, den einen oder anderen Elch zu entdecken. Auf einer rund 1.5-stündigen Fahrt reisen wir vom Matanuska Fluss im Tal bis hoch zu seinem Ursprung, dem Matanuska Gletscher. Nach dem Hotel-Check-in machen wir uns bereit für eine unvergessliche Wanderung zu Amerikas größtem Gletscher, der bis hinunter an den Straßenrand reicht. Auf unserer Rückfahrt halten wir am Hatcher Pass in den Talkeena Bergen, wo uns eine historische Bergmüne einen anschaulichen Einblick in das Leben der damaligen Zeit gibt. (Hotelübernachtung in Wasilla)

TAG 6: WASILLA - SEWARD WILDTIER/NATURSCHUTZZENTRUM/ KENAI HALBINSEL / REGENWALD

Heute führt unsere Reise hinunter zur Küste und zur hübschen Ortschaft Seward. Der Blick auf die schneebedeckten Chugach und Kenai Berge, die sich vor der Küste erstrecken, ist nur der Anfang eines wunderbaren, atemberaubenden Tages. Zuerst besuchen wir das Alaska Wildtier-Naturschutzzentrum, das uns hervorragende Möglichkeiten zur Wildtierfotografie bietet. Grizzlybären, Schwarzbären, Bisons oder Moschusochsen können zum tollen Fotomotiv werden. Nach einem guten Mittagessen begeben wir uns auf den Weg zur Lowell Point Gemeinde. Dort startet unsere Wanderung zum Tosina Strand mit der Gelegenheit Lachse, Weißkopfseeadler, Regenwald und spektakuläre Gletscher zu sehen. (Hotelübernachtung in Seward)

TAG 7: SEWARD - KENAI FJORD NATIONAL PARK / GLETSCHER, SEEVÖGEL UND WALE

Der heutige Tag steht Ihnen individuell zur Verfügung: Besuchen Sie das Museum in Seward, bummeln sie durch die Geschäfte oder kehren sie in eines der gut geführten Restaurants ein. Um diesen Tag unvergesslich zu machen, sollten sie eine der beliebten Bootstouren zum Kenai Fjord National Park machen (optional). Diese Bootstour bringt Sie nicht nur in die unmittelbare Nähe der Aialak Bucht und zu einem der schönsten Gletscher, sondern gibt Ihnen außerdem die Gelegenheit Buckelwale, Seeotter, Steller Seelöwen, Robben, Orca Wale und hundert verschiedene Arten von Seevögeln zu sehen. Wenn sie jedoch lieber sportlich aktiv sein möchten, haben Sie auch die Möglichkeit, sich Kajaks auszuleihen. Ihr Reiseleiter von Ruby Range Adventure hilft ihnen gerne bei der Organisation eines geführten Kajakaufstieges in der Resurrection Bucht (optional). Sie können zum Beispiel auch per Hubschrauber oder Jetboot den Bear Gletscher erreichen zwischen den Eisbergen paddeln gehen (optional). (Hotelübernachtung in Seward)

TAG 8: SEWARD - ANCHORAGE, ABFAHRT BRYON GLETSCHER/ GIRDWOOD GONDEL

Über den Seward Highway geht es heute zurück nach Anchorage. Auf dem Weg halten wir im alten Goldrausch- und heutigen Ski-Ort Girdwood an. Von dort fahren wir mit der Seilbahn/Gondel auf den Alyeska Berg und stärken uns oben mit einem leckeren Mittagessen. Dieser Ausblick ist prächtig, die Chugach Berge zu einer und der Turnagain Arm mit seinen Fjorden zur anderen Seite. Danach erreichen wir den Anchorage Flughafen. Ihre Flüge sollten nicht früher als 16.30 Uhr starten. Falls Sie einen weiteren Tag bleiben möchten, fragen Sie gerne Ihren Reiseleiter nach anderen Optionen.

(Kurzfristige Änderungen im Reiseverlauf sind möglich und liegen im Ermessen des Reiseleiters)



INGESCHLOSSENE LEISTUNGEN

- 8 Tage Rundreise ab / bis Anchorage
- Individuelle Führung und Interpretation während der gesamten Reise
- 7 Hotel - Übernachtungen in DZ der gehobenen Mittelklasse
- Alle notwendigen Transporte im klimatisierten Maxivan / Kleinbus
- Professionelle geführte Wanderung zum Matanuska Gletscher
- Tagestour in den Denali Nationalpark und eine Lunchbox
- Eintrittsgelder für Nationalparks
- Eintrittsgeld zur Hundeschlitten-Hütte + Mittagessen
- Alyeska Gondelfahrt Berg Alyeska
- Airporttransfers Anchorage

NICHT EINGESCHLOSSEN

- Verpflegung ausserhalb der gelisteten
- Optionale Ausflüge:
- Kenai Fjords Boat Tours
- Half day Guided Sea Kayaking from Resurrection Bay / Guided Sea Kayaking at Bear Glacier with helicopter and boat transportation
- Sea Life Center Aquarium
- Helicopter Tour with Glacier Landing / Bear Glacier Landing / Heli Dog Sledding
- Persönliche Extras
- Trinkgelder für Reiseleiter und anderes Servicepersonal

KINDERBEDINGUNGEN

Mindestalter: 7 Jahre
7-11 Jahre: 50% Nachlass vom regulären Preis
12-17 Jahre: 25% Nachlass vom regulären Preis

HINWEIS

Kurzfristige Änderungen im Reiseverlauf sind möglich und liegen im Ermessen des Tour-Guides.


ABFAHRT ANCHORAGE


ALASKA - THE KENAI DISCOVERY | HOTEL-WANDER-REISE


8 TAGE GEFÜHRTE HOTEL- WANDER-/AKTIV-REISE DURCH ALASKA'S PENINSULA

VON/BIS ANCHORAGE, AK
SCHWIERIGKEITSGRAD: FORTGESCHRITTENER

Weitläufige Gletscher und Gebirgsketten, türkisblaue Seen, Flüsse, üppige Regenwälder und raue Küstengebiete: Die Kenai Halbinsel präsentiert eine wundervolle Vielfalt für Naturliebhaber - egal ob auf dem Land oder zu Wasser unterwegs.

Sie beginnen Ihre aufregende Reise in Anchorage und fahren von dort aus in südlicher Richtung mit spektakulären Ausblicken der Turnagain Bucht und den Chugach Bergen nach Homer auf der Kenai Halbinsel. In den nächsten Tagen erfahren Sie Einiges über die kleine, bezaubernde Hafenstadt und werden die umliegende Naturschönheit zu Fuß und mit dem Boot entdecken. Nach drei wundervollen Tagen geht Ihre Reise weiter nach Seward. Auch hier gibt es auf dem Weg wieder vieles zu entdecken. Auch Seward ist reich an Geschichte. Das einzigartige Gebiet besitzt eines der sechs letzten wundervollen Fjord Ökosysteme unserer Erde. Um diese Schönheit zu schützen wurde der Kenai Fjord National Park gegründet. Er ist berühmt für seine artenreiche Fauna. Verschiedene Walarten und andere Meeressäuger als auch die prächtigen Gletscher können sehr gut auf Bootstouren oder lokalen Kajak-Touren beobachtet werden. Während Ihres Aufenthalts haben Sie zahlreiche Möglichkeiten sich von dieser beeindruckenden Gegend faszinieren zu lassen, bevor es wieder nach Anchorage zurück geht.

REISEVERLAUF "ALASKA - THE KENAI DISCOVERY "

TAG 1: ANKUNFT ANCHORAGE

Willkommen in Alaska! Individuelle Anreise der Teilnehmer nach Anchorage! Begrüßung und Empfang der Reisetilnehmer am Flughafen und Transfer zum Hotel. Zusammenkunft und Kennenlernen des Guides und Informationsgespräch zu den optionalen Aktivitäten für Ihre Reise. (Hotelübernachtung in Anchorage)

TAG 2: ANCHORAGE - HOMER

Die ca. 4,5 Stunden dauernde Fahrt führt uns entlang der Turnagain Bucht zur Kenai Halbinsel und schließlich am frühen Abend zu unserem Ziel Homer. Auf unserem Weg werden wir einige Pausen machen um die interessante Gegend zu Fuß genauer zu erkunden. Die spektakulären Ausblicke zu den mächtigen Gletschern, den Schneezipfeln der Chugach und Kenai Bergen, die aus dem Meer hervor ragen, die magischen milchig blauen Seen, Flüsse und sprudelnden Bäche sind nur der Anfang von einem grandiosen, hervorragenden Tag.

Unser erster geplanter Halt ist zugleich auch unsere erste Wanderung auf dem Summit Creek Trail. Dieser Pfad bringt uns zu einer faszinierenden Tundra Ebene und gilt als einer der besten Wanderwege der Kenai Halbinsel. Recht schnell passieren wir die Baumgrenze und haben somit einen wundervollen Blick auf das Tundra Tal und die vielen kleinen alpinen Seen und Bäche. Der Pfad führt uns auf ca. 6 Kilometern bis zum Berggipfel wo wir die Aussicht genießen. Es geht weiter Richtung Kenai/Soldotna. Nicht weit von Homer entfernt, gibt es noch aktive Vulkane, wie den Iliamna oder dem Redoubt, die über das Cook Inlet hin zu sehen sind. Bei gutem Wetter verweilen wir einen Moment am Anchor Point Beach und unternehmen eventuell einen kurzen Strandspaziergang, bevor wir im Hotel einchecken. (Hotelübernachtung in Homer)

TAG 3: HOMER

Heute werden die Wanderschuhe geschnürt! Unser Ziel ist nur erreichbar mit dem Boot oder mit einem kleinen


TERMINE

06.07.-13.07.2024
20.07.-27.07.2024
03.08.-10.08.2024
17.08.-24.08.2024
31.08.-07.09.2024

DAUER

8 Tage / 7 Nächte

GRUPPENGROSSE

6 – 12 Teilnehmer (klimatisierter Maxivan)

PREIS

Doppel-Zimmer: **USD 5,275.00**
Einzel-Zimmer: **+USD 1,345.00**
Dreifach-Zimmer: **USD 4,795.00**
Alle Preise pro Person.

WOLLEN SIE VERLÄNGERN?

Fragen Sie nach unseren einmaligen Angeboten für Verlängerungsnächte - exklusiv für unsere Gäste. Wir bieten Ihnen auch eine hervorragende Auswahl an Anschlussprogrammen, um Ihren Urlaub mit uns abzurunden.

KARTE


Buschflugzeug, Wir starten unseren Tag früh morgens mit einem Wasser-Taxi zum Kachemak Bay State Park, wo wir eine großartige Wanderung entlang des Grace Kamms machen werden. Der Weg führt durch alte Fichtenwälder hinauf zu einer hübschen Graslandschaft und über die Baumgrenze zu einem einzigartigen Ausblick auf die Kachemak Bucht und der umliegenden Gegend. Nach der Rückkehr am späten Nachmittag bietet der restliche Tag genügend Zeit um Homer zu entdecken. Sie könnten z.B. ein gutes Getränk im Salty Dog Saloon am Hafen genießen, am Strand entlang schlendern, die Abendsonne genießen oder sie schauen später, was das Homer Nachtleben so zu bieten hat. (Hotelübernachtung in Homer)

TAG 4: HOMER

Für alle, die schon immer mal Bären sehen wollten, heute ist Ihr Tag! Ihr Reiseleiter kann für sie einen Flug zur Bärenbeobachtung organisieren. Dort werden Sie mit einem kleinen Buschflugzeug in abgelegene Gegenden über das Cook Inlet fliegen können. Das Gebiet des Katmai und Lake Clark National Parks hat eine der höchsten Braunbären- (Grizzly) Populationen auf der ganzen Welt. Aber keine Angst, sie werden von einem professionellen Bärenführer und einem erfahrenen Piloten begleitet. Gäste berichten oftmals 25 bis 40 Braunbären aus einer 5-60 m weiten Entfernung beobachtet zu haben. Falls diese Giganten nichts für Sie sind, könnten Sie auch eine weitere Wanderung in der hübschen Homer Bucht unternehmen oder auf andere optionale Tages-touren gehen. Ein Besuch zum Pratt Museum und zur Homer Kunstgalerie ist immer lohnenswert, oder leihen Sie sich spezielle Fahrräder für den Strand aus. Gehen Sie zum Heilbutt- oder Lachsangeln, machen eine Kajaktour in der umliegenden Bucht oder nehmen an einer Wildtier- und Vogelbeobachtung teil. Außerdem gibt es auch die Option auf einen Tagestrip zur Gull Insel, auf Old Seldovia, zu einem kleinen Fischerdorf gegenüber der Kachemak Bucht. Nicht verpassen sollten Sie auf jeden Fall das gute Essen in Homer. Besuchen Sie eines der besten und berühmtesten Fischrestaurants in Alaska. (Hotelübernachtung in Homer)

TAG 5: HOMER - SEWARD

Nach einem guten Frühstück werden wir heute nach Seward fahren. Unsere Reise bringt uns zurück zu den mächtigen Kenai Bergen. Nach einem kurzen Halt in Soldotna geht es in östlicher Richtung nach Stirling City zum Kenai National Wildtier Schutzzentrum. Von hier aus führt uns ein etwa 5 km langer Pfad durch eine wunderschöne Landschaft bis hin zu dem riesigen Gletscher-Skilak-See. Nach einer weiteren kurzen Fahrt wird unser nächster Halt eine Wanderung zu den Russian River Wasserfällen sein, wo je nach Saison tausende von Lachsen zu sehen sind. Diese locken selbstverständlich manchmal auch den ein oder anderen Schwarz- oder Braunbären an. Bevor wir dann Seward erreichen, werden wir noch nach Lowell Point fahren, zu einer kleinen Gemeinde in einem Regenwald, gelegen. Mit einer Strecke von nur 5km und 40 Metern Höhenunterschied ist die Wanderung durch den an der Küste gelegenen Regenwald zum Tosina Strand ein perfekter Ort um Silberlachse und Weißkopfsaadler zu sehen. (Hotelübernachtung in Seward)

TAG 6: SEWARD

Heute ist ein frei verfügbarer Tag um die wundervolle Gegend für sich zu entdecken. Die Stadt und auch der Hafen von Seward haben eine Menge zu bieten. Schauen Sie sich die interessanten Museen an, bummeln sie durch die vielfältigen Souvenirgeschäfte oder genießen Sie die guten Fischrestaurants. Falls Sie allerdings auf ein weiteres Abenteuer aus sind, haben wir hier einen Vorschlag der Sie begeistern wird: Denn hier am Hafen von Seward starten die berühmten Kenai Fjords National Park Boottouren. Dieses einzigartige Alaska-Erlebnis, bringt Sie ausgesprochen nah zu Buckelwalen, Seeottern, Steller Seelöwen, Robben, Orcas und Hunderten von verschiedenen Vogelarten, die hier im Sommer ihre Jungen aufziehen. Außerdem bringt die Tour Sie durch eine atemberaubende Fjordlandschaft direkt zu massiven Gletschern in der Aialik Bucht. Möchten Sie sich jedoch lieber selbst aktiv betätigen, empfehlen wir eine Kajak Tour durch die Resurrection Bucht. Es gibt viele Möglichkeiten einen außergewöhnlich schönen Trip zu gestalten, zB. kann man sich mit Hilfe eines Boots oder mit dem Hubschrauber direkt im National Park absetzen lassen, um an den faszinierenden Eisbergen des Bear Gletschers entlang zu paddeln. (Hotelübernachtung in Seward)

TAG 7: SEWARD

Heute werden wir den Kenai Fjord National Park zu Fuß erkunden und uns auf den Harding Eisfeld Pfad begeben. Der Weg führt uns durch Fichtenwälder und alpine Graslandschaften direkt zum Exit Gletscher und zu einem Felsvorsprung, der uns einen herrlichen Ausblick auf die Geburtsstunde der 30 verschiedenen Gletscher im Park geben wird. Das Harding Eisfeld bedeckt ein Gebiet von fast 2000 Quadratkilometern und gibt somit auch die Grenze des Kenai Fjord National Parks vor. Oftmals kann man oberhalb des Wanderweges in den Grasgegenden Schwarzbären bei der Suche nach Beeren, Wurzeln und anderen Pflanzenarten entdecken. Für alle, die von Eis und Gletschern begeistert sind, ist diese Wanderung eine der besten Erfahrungen! Am Nachmittag werden wir wieder nach Seward zurückkehren und den letzten Abend nochmal in der ruhigen Küstenatmosphäre genießen. (Hotelübernachtung in Seward)

TAG 8: SEWARD - ANCHORAGE

Es geht wieder zurück Richtung Anchorage, aber zuvor haben wir noch einen interessanten Halt vor uns. Wir besuchen das Alaska Wildtier Schutzzentrum, welches dazu dient verletzte oder gefährdete Wildtiere in Alaska zu schützen und zu pflegen. Das Wood Bison wurde damals in Alaska komplett ausgerottet, aber durch solche Schutzorganisation wieder in die Wildnis eingebracht. Das Zentrum erinnert an eine große Farm umgeben von einer Berglandschaft, die das perfekte Motiv für die letzten guten Fotos gibt. Falls sie noch nicht genügend Wildtiere auf den Trip gesehen haben, gibt es hier nochmal eine tolle Vielfalt zu sehen, wie Grizzly- Bären, Schwarzbären, Wood Bisons, Karibus oder Moschus Ochsen. Nach der Ankunft in Anchorage endet unsere erlebnisreiche Tour auf der Kenai Halbinsel. Wir hoffen, sie hatten einen unvergesslich schönen Urlaub!



EINGESCHLOSSENE LEISTUNGEN

- 8 Tage Rundreise ab / bis Anchorage
- Individuelle Führung und Interpretation während der gesamten Reise
- 7 Hotel - Übernachtungen in DZ der gehobenen Mittelklasse
- Alle notwendigen Transporte im klimatisierten Maxivan
- Sachkundiger und professioneller Reiseleiter/Fahrer
- Wassertaxi Kachemak Bay
- Eintrittsgelder für State- & Nationalparks
- Eintrittsgeld für das Alaska Wildlife Conservation Center
- Airporttransfers Anchorage

NICHT EINGESCHLOSSEN

- Verpflegung
- Optionale Ausflüge:
 - Fat Bikes Rental and Tours
 - Bear Flights
 - Day trip to Seldovia
 - Half day/Full day Halibut fishing trip
 - Alaska Fishing License
 - Kenai Fjords Boat Tours
 - all Sea Kayaking / Guided Sea Kayaking at Bear Glacier with helicopter and boat transportation
 - Sea Life Center Aquarium
 - Helicopter Tour with Glacier Landing / Bear Glacier Landing / Heli Dog Sledding
 - Guided Ice Climbing
- Persönliche Extras
- Trinkgelder für Reiseleiter und anderes Servicepersonal

KINDERBEDINGUNGEN

Mindestalter: 12 Jahre
12-17 Jahre: 25% Nachlass vom regulären Preis

HINWEIS

Kurzfristige Änderungen im Reiseverlauf sind möglich und liegen im Ermessen des Tour-Guides.


ABFAHRT WHITEHORSE


GOLDEN CIRCLE | HOTELRUNDREISE YUKON/ALASKA


8 TAGE GEFÜHRTE SIGHTSEEING-REISE IN YUKON UND ALASKA

AB/BIS WHITEHORSE

Diese Rundreise bringt Sie innerhalb von wenigen Tagen zu den spektakulärsten und schönsten Landschaften und Sehenswürdigkeiten, die der südliche Yukon und Alaska zu bieten haben.

Auf den Spuren der Goldgräber und Abenteurer aus dem späten 19. Jahrhundert geht die Fahrt von Whitehorse über Carcross nach Skagway. Mit der Fähre geht es dann ein kurzes Stück über die Inside Passage nach Haines. Die atemberaubende Berg- und Gletscherwelt, die naheliegenden Nationalparks und die Haines Road nach Haines Junction versprechen unvergessliche Naturmomente. Von Haines Junction lohnt ein Rundflug über den Kluane Nationalpark, der einer der schönsten Kanadas ist.

REISEVERLAUF "GOLDEN CIRCLE"

1. TAG: ANKUNFT WHITEHORSE

Individuelle Anreise der Teilnehmer nach Whitehorse. Herzlich willkommen in Kanadas Yukon! Begrüßung und Empfang der Reisetilnehmer am Flughafen oder Hotel durch den örtlichen, deutschsprachigen Reiseleiter. Transfer zum Hotel. Zusammenkunft und Kennenlernen der Reisegruppe. (Hotelübernachtung in Whitehorse).

2. TAG: WHITEHORSE - SKAGWAY

Es geht über den Klondike Highway in Richtung Süden. Landschaftliche Sehenswürdigkeiten laden zu kurzen Zwischenstopps ein. Zum Beispiel an der Carcross Desert - der kleinsten Wüste der Welt. Natürlich werden Sie auch den Emerald Lake bestaunen können, der durch seinen türkisfarbenen Anblick fasziniert. Von den Einheimischen wird dieser See wegen seiner sensationellen Wasserfärbung auch Rainbow-Lake genannt. Sie haben die Möglichkeit an einer spektakulären Bahnfahrt über den berühmt berüchtigten White-Pass teilzunehmen (fakultativ). (Hotelübernachtung in Skagway).

3. TAG: SKAGWAY - HAINES

Heute schauen wir uns die Goldgräberstadt Skagway an. In einer Ortsführung lernen Sie etwas über die Geschichte des kleinen Örtchens. Danach geht es auf die Fähre nach Haines, wo wir ebenso eine kleine Stadtführung machen. Am Abend erfreuen wir uns einem echt kanadisch / amerikanischen BBQ. (Hotelübernachtung in Haines).


TERMINE

09.06.-16.06.2024
23.06.-30.06.2024
07.07.-14.07.2024
21.07.-28.07.2024
04.08.-11.08.2024
18.08.-25.08.2024
01.09.-08.09.2024
15.09.-22.09.2024

Garantierte Durchführung aller Termine.

DAUER

8 Tage / 7 Nächte

GRUPPENGROSSE

Keine Mindest-Teilnehmerzahl
Bis 9 Teilnehmer pro Termin (klimatisierter Maxivan) 10 – 20 Teilnehmer pro Termin (moderner Kleinbus)

PREIS

Doppel-Zimmer: CAD 3,610.00
Einzel-Zimmer: +CAD 1,230.00
Dreifach-Zimmer: CAD 3,345.00
Alle Preise pro Person (plus GST)

TOUR-KOMBINATION MÖGLICH!

Diese Tour eignet sich hervorragend als Anschluss an unsere beliebte Reise „Highlights des Nordens“ von Anchorage bis Whitehorse.

KARTE


4. TAG: HAINES

Dieser Tag bietet die Auswahl zwischen Naturmomenten und kleinen Spaziergängen rund um Haines oder einen optionalen Ausflug in die Hauptstadt Alaskas, nach Juneau. In einer dreistündigen Schifffahrt geht es durch die Inside Passage nach Juneau. Dort können Sie die Stadt und den lokalen Gletscher (Mendenhall Glacier) begutachten. Am Abend geht es mit dem Boot wieder zurück nach Haines. Das Boot stoppt außerdem auf dem Weg hin und wieder, sollte es zu Sichtungen von Meerestieren kommen, was durchaus häufig passiert (Wale, Seehunde, Seelöwen,...).
(Hotelübernachtung in Haines).

5. TAG: HAINES - HAINES JUNCTION

Heute geht es wieder zurück nach Kanada. Auf der Haines Road, die Haines (Alaska) und Haines Junction über den Haines Pass verbindet, gibt es mehr als genügend Gründe, immer wieder anzuhalten. Die Landschaften, Aussichten und Eindrücke, die Sie hier erleben, sind unvergesslich. In Haines Junction angekommen werden wir noch einen kleinen Spaziergang am Dezadeash River unternehmen.
(Hotelübernachtung in Haines Junction).

6. TAG: HAINES JUNCTION - KLUANE NATIONAL PARK

Heute haben wir weitere kleinere Spaziergänge im Kluane Nationalpark geplant. Dieser Nationalpark, der einer der größten und schönsten Kanadas ist, lädt schon beim Anblick ein die Natur zu erkunden. Bei Interesse bieten sich auch Halbtageswanderungen an. Ebenso haben Sie hier die optionale Möglichkeit, einen der Rundflüge in den Kluane Nationalpark zu unternehmen, der das größte nicht polare Eisfeld der Welt beheimatet. Einen Flug über diese riesen Gletscher und die höchsten Berge Nordamerikas sollten sie nicht missen (optional).
(Hotelübernachtung in Haines Junction).

7. TAG: HAINES JUNCTION - WHITEHORSE

Der heutige Tag kann am Morgen nochmals genutzt werden, um einen Rundflug in den Kluane Nationalpark zu unternehmen (optional). Danach geht es auf dem Alaska Highway in Richtung Whitehorse. Unterwegs stoppen wir für Fotos und bei 'long ago peoples place', einem kleinen Camp von First Nations. Dort werden wir einer Führung durch dieses Camp folgen und ueber das Leben der Ureinwohner im hohen Norden Kanadas erfahren. Je nach Zeit können wir am späten Nachmittag noch das Yukon Wildlife Preserve besuchen, wo wir auf viele im Yukon lebenden Tiere treffen und einen gemütlichen Spaziergang unternehmen können (optional).
(Hotelübernachtung in Whitehorse)

8. TAG: ABREISE WHITEHORSE

Die Provinzhauptstadt des Yukon bietet am letzten Tag Ihrer erlebnisreichen Reise noch eine Fülle von Möglichkeiten, z.B. kürzere Ausflüge in die nähere Umgebung oder auch der abschließende Besuch einiger lokaler Sehenswürdigkeiten: Wie zum Beispiel der längsten hölzernen Lachstreppe der Welt oder des Transportation Museums. Wer am Ende dieser großen Rundreise mit den vielen frischen Eindrücken jedoch einfach nur Relaxen oder vor der Heimkehr nach Europa noch ein wenig Einkaufen möchte, hat auch dafür heute ausreichend Zeit und Gelegenheit.

Transfer zum Flughafen Whitehorse oder individuelles Anschluss Programm.



INGESCHLOSSENE LEISTUNGEN

- 8 Tage Rundreise ab / bis Whitehorse
- Deutschsprachige Reiseleitung
- Individuelle Führung und Interpretation während der gesamten Reise
- 7 Hotel - Übernachtungen in DZ der gehobenen Mittelklasse
- Alle notwendigen Transporte im klimatisierten Maxivan / Kleinbus
- Fährtfahrt von Skagway nach Haines
- BBQ in Haines
- Gebühren für National Parks
- Geführte Wanderung im Kluane-NP
- Besuch First Nation Camp „long ago peoples place“
- Eintrittsgelder lt. Programm
- Flughafentransfers Whitehorse

NICHT INGESCHLOSSEN

- Verpflegung
- Optionale Ausflüge
- Persönliche Extras
- Trinkgelder

KINDERBEDINGUNGEN

Mindestalter: 7 Jahre
7-11 Jahre: 50% Nachlass vom regulären Preis
12-17 Jahre: 25% Nachlass vom regulären Preis

HINWEIS

Kurzfristige Änderungen im Reiseverlauf sind möglich und liegen im Ermessen des Tour-Guides.



ABFAHRT WHITEHORSE



ARCTIC OCEAN DREAM & DEMPSTER HIGHWAY | WHITEHORSE NACH TUKTOYAKTUK



7 TAGE GEFÜHRTE SIGHTSEEING-RUNDREISE IN YUKON & NWT
MIT FLUG VON INUVIK NACH WHITEHORSE



Der ultimative Roadtrip durch den Norden Kanadas! Auf diesem einwöchigen Abenteuer besuchen Sie Whitehorse, die Hauptstadt des Yukon, sowie die legendäre Goldrauschstadt Dawson City. Beim Bummeln durch die Stadt führen uns historischen Restaurants, Tanzsäle und Saloons in vergangene Zeiten zurück.

Von Dawson aus fahren wir auf dem berühmten Dempster Highway nach Norden durch die Tombstone Mountains, die zu den erdgeschichtlich jüngsten und rauesten Gipfeln Nordamerikas gehören. Wir erreichen unser Hotel in Eagle Plains, wo wir die Nacht unter der nie untergehenden „Midnight Sun“ verbringen werden. Am nächsten Tag steht uns ein besonderes Ereignis bevor, die Überquerung des Nördlichen Polarkreis. Anschließend passieren wir die Ogilvie Mountains sowie die Richardson Mountains und genießen die Weite der arktischen Tundra. Ziel unserer Reise ist Inuvik, eine moderne Stadt am Rande des Mackenzie River Deltas.

Bei einem Tagesausflug besuchen wir Tuktoyaktuk, ein Inuvialuit-Dorf an der arktischen Küste. Die faszinierende Fahrt führt Sie durch Bergketten, alpine Tundra und entlang entlegener Flüsse. Menschen aus aller Welt kommen hierher, um den Dempster Highway, die wohl legendärste Schotterstraße Kanadas, zu befahren. Über Inuvik und Tuktoyaktuk führt sie bis an den arktischen Ozean.

REISEVERLAUF “ARCTIC OCEAN DREAM & DEMPSTER HIGHWAY”

1. TAG: ANKUNFT WHITEHORSE

Willkommen in Whitehorse, der Hauptstadt des Yukon Territory! Ihr Reiseleiter wird Sie am Flughafen empfangen. Sie mit Ihren Mitreisenden bekannt machen und zu Ihrem Hotel bringen. Dort werden Sie eine detaillierte Einführung in die vor Ihnen liegende Reise erhalten.
(Übernachtung im Hotel in Whitehorse)

2. TAG: WHITEHORSE - DAWSON CITY

Heute fahren wir auf dem Klondike Highway nach Norden zur weltberühmten Goldrauschstadt Dawson City. Auf dem Weg dorthin sehen wir immer wieder spektakuläre Ausblicke auf den Yukon River, der mit etwa 3200 Kilometern Länge eine der längsten Wasserstraßen Nordamerikas ist. Wir halten an den berühmtesten Five Finger Rapids (Stromschnellen) und machen einige Stopps an alten Postämtern, Raststätten und Dörfern, die der Gegend ihren einzigartigen nördlichen Charakter verleihen.
(Übernachtung im Hotel in Dawson City)



TERMINE

16.06.-22.06.2024
30.06.-06.07.2024
14.07.-20.07.2024
28.07.-03.08.2024
11.08.-17.08.2024
25.08.-31.08.2024
08.09.-14.09.2024

DAUER

7 Tage / 6 Nächte

GRUPPENGROSSE

3 – 12 Teilnehmer (klimatisierter Maxivan)

PREIS

Doppel-Zimmer: CAD 4,295.00
Einzel-Zimmer: +CAD 1,055.00
Dreifach-Zimmer: CAD 3,975.00
Alle Preise pro Person (+ GST)

TOUR-KOMBINATION MÖGLICH!

Diese Tour ist ideal für den Anschluss an unsere beliebte Reise „Golden Circle“

KARTE



3. TAG: DAWSON CITY

Diese legendäre Ortschaft war das Epizentrum des berühmten Klondike-Goldrausches von 1898. Tauchen Sie ein in Dawson's Geschichte und versuchen Sie selbst Ihr Glück beim historischen „Gold Panning“. Ein Besuch des Bonanza Creeks, der Jack London Hütte, des Dawson City Museums und des Midnight Dome stehen auf dem Programm. Beim Bummeln durch die Stadt können Sie die historische Atmosphäre auf sich wirken lassen. Am Abend steht ein Besuch des Casinos auf dem Programm. Hier werden Sie die Diamond Tooth Gertie's mit Cancan-Tänzen und humoristischen Aufführungen mit Sicherheit begeistern.

(Übernachtung im Hotel in Dawson City)

4 TAG: DAWSON CITY - EAGLE PLAINS

Heute beginnt Ihre Reise auf dem legendären Dempster Highway! Soweit das Auge reicht erleben Sie die unberührte Tundra-Landschaft, die Heimat unzähliger Karibus, Elchen und Bären ist. Die 730 km lange Schotterstraße ist die einzige Straßenverbindung nach Inuvik. Menschen aus der ganzen Welt kommen hierher, um sie in voller Länge zu erleben. Auf der Reise Richtung Eagle Plains fahren wir durch den eindrucksvollen Tombstone Territorial Park fahren. Mit etwas Glück sehen wir dort die imposanten dunklen Gipfel der Gebirgskette.

(Übernachtung im Hotel in Eagle Plains)

5 TAG: EAGLE PLAINS - INUVIK

Früh am Tag überqueren wir den Polarkreis und feiern dies mit einer kleinen Zeremonie. Eine weitere Bergkette, die Richardson Mountains, liegen noch vor uns, bevor wir die arktischen Küsten-Tundra und die Gemeinden Fort McPherson, Tsiigehtchic (Szenen der epischen Geschichte der Northwest Mounted Police und der „Lost Patrol“) erreichen. Unser endgültiges Ziel für heute ist Inuvik, das Zentrum der westlichen Arktis und die Heimat der Inuvialuit. Aus deren Sprache übersetzt bedeutet der Ortsname „Inuvit“ auf Deutsch „Ort der Menschen“. Von hier aus werden wir die arktische Küste erkunden.

(Übernachtung im Hotel in Inuvik)

6 TAG: INUVIK – TUKTOYAKTUK – INUVIK

Heute fahren wir auf der kürzlich fertiggestellten Straße nach Norden, um Tuktoyaktuk, ein arktisches Küstendorf, zu besuchen. Während der Ortsbesichtigung schauen uns die interessanten Pingos an, die aus der Tundra ragen. An diesem einzigartigen Platz werden wir etwas über die Geschichte der First Nation erfahren. Wenn Sie nicht wissen, was ein Pingo oder ein Muktuk ist, dann werden Sie es heute herausfinden.

(Übernachtung im Hotel in Inuvik)

7 TAG: ABFLUG WHITEHORSE

Ehe wir unsere Rückreise nach Whitehorse antreten, bietet sich die Möglichkeit, die Iglu-Kirche in Inuvik zu besuchen. In Whitehorse angekommen, steht Ihnen der Rest des Tages zur freien Verfügung. Je nach Laune können Sie die Stadt weiter erkunden, Souvenirs einkaufen oder am Ufer des Yukon Rivers die Weite der Landschaft auf sich wirken lassen.

Ruby Range bietet einen Transfer zum Flughafen oder zu ihren Anschlussprogramm.

(Ende der Tourleistungen)

(Aufgrund der Art dieser Tour sind kurzfristige Änderungen des Reiseverlaufs möglich und liegen im Ermessen des Reiseleiters.)



EINGESCHLOSSENE LEISTUNGEN

- 7 Tage Rundreise ab/bis Whitehorse
- Individuelle Führung und Interpretation während der gesamten Reise
- Flug von Inuvik nach Whitehorse
- 6 Übernachtungen in DZ der gehobenen Mittelklasse
- Alle notwendigen Transporte
- Klimatisierter Maxi Van (Kapazität 15 Plätze)
- Eintrittsgeld für „Diamond Tooth Gerties“ Casino
- Eintrittsgeld für Dawson City Museum
- Zeremonie Überquerung des Polarkreises /Arctic Circle
- Historische First Nation City Tour in Tuktoyaktuk
- Flughafentransfers

NICHT EINGESCHLOSSEN

- Verpflegung
- Optionale Ausflüge
- Persönliche Extras
- Trinkgelder

KINDERBEDINGUNGEN

Mindestalter: 7 Jahre
7-11 Jahre: 50% Nachlass vom regulären Preis
12-17 Jahre: 25% Nachlass vom regulären Preis

HINWEIS

Kurzfristige Änderungen im Reiseverlauf sind möglich und liegen im Ermessen des Tour-Guides.



ABFAHRT WHITEHORSE



ARCTIC OCEAN DREAM & DEMPSTER HIGHWAY | TUKTOYAKTUK NACH WHITEHORSE



7 TAGE GEFÜHRTE SIGHTSEEING-REISE IN NWT & YUKON
MIT FLUG VON WHITEHORSE NACH INUVIK



Der ultimative Roadtrip durch den Norden Kanadas! Auf diesem einwöchigen Abenteuer besuchen Sie Tuktoyaktuk, ein Inuvialuit-Dorf an der arktischen Küste. Die faszinierende Fahrt führt Sie durch Bergketten, alpine Tundra und entlang entlegener Flüsse. Menschen aus aller Welt kommen hierher, um den Dempster Highway, die wohl legendärste Schotterstraße Kanadas, zu befahren. Über Inuvik und Tuktoyaktuk führt sie bis an den arktischen Ozean.

Von Inuvik aus fahren wir auf dem Dempster Highway durch die arktische Tundralandschaft nach Süden durch die Richardson- und Ogilvie Mountains. Hier überqueren wir den nördlichen Polarkreis und erreichen Eagle Plains, wo wir die Nacht unter der nie untergehenden „Midnight Sun“ verbringen werden. Am nächsten Tag erwarten uns die erdgeschichtlich jüngsten und rauesten Gipfel Nordamerikas: die Tombstone Mountains.

Auf der weiteren Reise erreichen wir Dawson City, die legendäre Stadt des Goldrausches. Beim Bummeln durch die Stadt führen uns historischen Restaurants, Tanzsäle und Saloons in vergangene Zeiten zurück. Am letzten Tag reisen Sie zurück nach Whitehorse, der Hauptstadt des Yukon



TERMINE

23.06.-29.06.2024
07.07.-13.07.2024
21.07.-27.07.2024
04.08.-10.08.2024
18.08.-24.08.2024
01.09.-07.09.2024
15.09.-21.09.2024

DAUER

7 Tage / 6 Nächte

GRUPPENGROSSE

3 – 12 Teilnehmer (klimatisierter Maxivan)

PREIS

Doppel-Zimmer: CAD 4,295.00
Einzel-Zimmer: +CAD 1,055.00
Dreifach-Zimmer: CAD 3,975.00
Alle Preise pro Person (+ GST)

KARTE



REISEVERLAUF “ARCTIC OCEAN DREAM & DEMPSTER HIGHWAY”

1. TAG: ANKUNFT WHITEHORSE - INUVIK

Willkommen in Whitehorse, der Hauptstadt des Yukon Territory! Ihr Reiseleiter wird Sie am Flughafen abholen und zum kurzen Weiterflug nach Inuvik begleiten. Die Stadt Inuvik bildet das Zentrum der westlichen Arktis und ist die Heimat der Inuvialuit. Der Ortsname Inuvit bedeutet in deren Sprache „Ort der Menschen“. Von hier aus werden wir die arktische Küste erkunden. Ihr Reiseleiter wird Ihnen am ersten Abend eine genaue Einführung in den weiteren Ablauf geben. (Übernachtung im Hotel in Inuvik)

2. TAG: INUVIK – TUKTOYAKTUK – INUVIK

Heute fahren wir auf der kürzlich fertiggestellten Straße nach Norden, um Tuktoyaktuk, ein arktisches Küstendorf, zu besuchen. Während der Ortsbesichtigung schauen wir uns die interessanten Pingos an, die aus der Tundra ragen. An diesem einzigartigen Platz werden wir etwas über die Geschichte der First Nation erfahren. Wenn Sie nicht wissen, was ein Pingo oder ein Muktuk ist, dann werden Sie es heute herausfinden. (Übernachtung im Hotel in Inuvik)

TAG 3: INUVIK - EAGLE PLAINS

Heute beginnt Ihre Reise auf dem legendären Dempster Highway! Soweit das Auge reicht sehen Sie die unberührte Tundra-Landschaft, die Heimat unzähliger Karibus, Elchen und Bären ist. Die 730 km lange Schotterstraße ist die einzige Straßenverbindung nach Inuvik. Menschen aus der ganzen Welt kommen hierher, um sie in voller Länge zu erleben. Wir verlassen Inuvik, fahren durch die arktische Küstentundra und passieren die indigenen Gemeinden von Fort McPherson und Tsiigehtchic. Wir werden den Polarkreis überqueren und für eine kurze Feierlichkeit anhalten. Der letzte Halt heute ist Eagle Plains. (Hotelübernachtung in Eagle Plains)

TAG 4: EAGLE PLAINS – DAWSON CITY

Am Morgen verlassen wir Eagle Plains und machen uns auf den Weg nach Süden. Unser heutiges Ziel ist die weltberühmte Goldrauschstadt Dawson City. Bereits die Fahrt dorthin ist ein eigener Höhepunkt, da wir durch eindrucksvollen Tombstone Territorial Park fahren. Mit etwas Glück sehen wir die imposanten dunklen Gipfel der Gebirgskette. (Übernachtung im Hotel in Dawson City)

TAG 5: DAWSON CITY

Diese legendäre Ortschaft war das Epizentrum des berühmten Klondike-Goldrausches von 1898. Tauchen Sie ein in Dawson's Geschichte und versuchen Sie selbst Ihr Glück beim historischen „Gold Panning“. Ein Besuch des Bonanza Creeks, der Jack London Hütte, des Dawson City Museums und des Midnight Dome stehen auf dem Programm. Beim Bummeln durch die Stadt können Sie die historische Atmosphäre auf sich wirken lassen. Am Abend steht ein Besuch des Casinos auf dem Programm. Hier werden Sie die Diamond Tooth Gertie's mit Cancan-Tänzen und humoristischen Aufführungen mit Sicherheit begeistern. (Übernachtung im Hotel in Dawson City)

TAG 6: DAWSON CITY - WHITEHORSE

Heute verlassen wir die Goldgräberstadt und fahren südlich auf dem Klondike Highway zurück nach Whitehorse. Auf dem Weg dorthin erleben Sie spektakuläre Aussichten auf den Yukon River, der mit etwa 3200 Kilometern Länge eine der längsten Wasserstraßen Nordamerikas ist. Wir halten an den berühmten Five Finger Rapids (Stromschnellen). Genießen Sie ihre Ankunft in Whitehorse und lassen Sie den Tag mit einem Restaurantbesuch ausklingen. (Übernachtung im Hotel in Whitehorse)

TAG 7: ABFLUG WHITEHORSE

Der Morgen in Whitehorse steht Ihnen zur freien Verfügung. Je nach Laune können Sie die Stadt weiter erkunden, Souvenirs einkaufen oder am Ufer des Yukon die Weite der Landschaft auf sich wirken lassen. Ruby Range bietet Ihnen einen Transfer zum Flughafen oder zu Ihrem Anschlussprogramm an. Ende der Tourleistungen)

(Kurzfristige Änderungen im Reiseverlauf sind möglich und liegen im Ermessen des Tour-Guides.)



INGESCHLOSSENE LEISTUNGEN

- 7 Tage Rundreise ab/bis Whitehorse
- Individuelle Führung und Interpretation während der gesamten Reise
- Flug von Whitehorse nach Inuvik
- 6 Übernachtungen in DZ der gehobenen Mittelklasse
- Alle notwendigen Transporte
- Klimatisierter Maxi Van (Kapazität 15 Plätze)
- Eintrittsgeld für „Diamond Tooth Gerties“ Casino
- Eintrittsgeld für Dawson City Museum
- Zeremonie Überquerung des Polarkreises /Arctic Circle
- Historische First Nation City Tour in Tuktoyaktuk
- Flughafentransfers

NICHT INGESCHLOSSEN


- Verpflegung
- Optionale Ausflüge
- Persönliche Extras
- Trinkgelder

KINDERBEDINGUNGEN

Mindestalter: 7 Jahre
7-11 Jahre: 50% Nachlass vom regulären Preis
12-17 Jahre: 25% Nachlass vom regulären Preis

HINWEIS

Kurzfristige Änderungen im Reiseverlauf sind möglich und liegen im Ermessen des Tour-Guides.



NORTH TO ALASKA & ROCKY MOUNTAINS



14 TAGE GEFÜHRTE SIGHTSEEING-REISE IN BC, ALBERTA, YUKON UND ALASKA
VON VANCOUVER, BC BIS WHITEHORSE, YUKON



Entdecken Sie die spektakulärsten Highlights Westkanadas und der Rocky Mountains, während wir uns in Richtung Norden Alaska nähern.

Von Vancouver aus machen wir eine große Runde durch Kanadas ursprüngliche und ikonische Bergparks, durch das weite Innere von British Columbia und dann auf dem herrlichen Stewart-Cassiar Highway nach Norden. Wir werden zahlreiche bezaubernde Städte und Dörfer besuchen und bis zur Hauptstadt Whitehorse im Yukon fahren.

Diese Tour ist so geplant, dass Sie mit unserer 14-tägigen Best-of-Yukon-und-Alaska Tour weiter ins Herz von Alaska und zu den Klondike-Goldfeldern reisen können.

REISEVERLAUF "NORTH TO ALASKA & ROCKY MOUNTAINS"

1. TAG: ANKUNFT VANCOUVER

Individuelle Anreise der Teilnehmer nach Vancouver. Herzlich willkommen in der drittgrößten Stadt Kanadas! Begrüßung und Empfang der Reiseteilnehmer am Flughafen durch den örtlichen deutschsprachigen Reiseleiter. Transfer zum Hotel. Zusammenkunft und Kennenlernen der Reisegruppe.

(Hotelübernachtung in Vancouver).

2. TAG: VANCOUVER

Für viele gilt die sogenannte „Perle am Pazifik“ als eine der am schönsten gelegenen Städte der Welt überhaupt. Sie verbringen hier heute einen kompletten Tag. Auf einer Stadtrundfahrt verschaffen Sie sich einen ersten Überblick über die Olympiastadt 2010, die eingerahmt vom Pazifik auf der einen und dem Küstengebirge auf der anderen Seite liegt. Erkunden Sie im Herzen der Stadt den riesigen Stanley Park mit Stränden und Wanderpfaden. Später bummeln Sie durch die belebte Robson Street oder das farbenprächtige Chinatown. Entdecken Sie die historische Gastown und lassen Sie sich von den Spezialitäten der lokalen Gastronomie verwöhnen. Lohnenswert ist der Besuch mit Rundum-Panorama-Ausblick vom „Harbour Building“. Die Möglichkeiten Vancouvers sind beinahe unbegrenzt und Ihr Reiseleiter hält noch weitere Tipps für Sie bereit.

(Hotelübernachtung in Vancouver).



TERMINE

17.06.-30.06.2024
 15.07.-28.07.2024
 12.08.-25.08.2024
 09.09.-22.09.2024

DAUER

14 Tage / 13 Nächte

GRUPPENGROSSE

6 - 9 Teilnehmer pro Termin
 (klimatisierter Maxivan)

10 - 20 Teilnehmer pro Termin
 (moderner Kleinbus)

PREIS

Doppel-Zimmer: CAD 5,390.00
 Einzel-Zimmer: +CAD 2,135.00
 Dreifach-Zimmer: CAD 4,945.00
 Alle Preise pro Person (plus GST)

WOLLEN SIE VERLÄNGERN?

Fragen Sie nach unseren einmaligen Angeboten für Verlängerungsnächte - exklusiv für unsere Gäste. Wir bieten Ihnen auch eine hervorragende Auswahl an Anschlussprogrammen, um Ihren Urlaub mit uns abzurunden.

KARTE



3. TAG: VANCOUVER - KELOWNA

Sie verlassen die Pazifikküste, und auf der ersten Fahretappe geht es in östlicher Richtung bis ins schöne Okanagan Valley. Weinberge und Obstplantagen gibt es in dieser sonnenreichen Gegend im Überfluss. Ziel des Tages ist die Stadt Kelowna am wunderschönen Okanagan Lake gelegen. Halten Sie Ausschau nach „Ogopogo“, dem legendären Seemonster, das angeblich in diesem See lebt. Die Legende geht auf Ureinwohner zurück, die sich bereits vor über 100 Jahren Geschichten von einem Seeungeheuer erzählten.

(Hotelübernachtung in Kelowna).



4. TAG: KELOWNA - BANFF NATIONALPARK

Sie verlassen das sonnig-trockene Okanagan Tal und erreichen heute die kanadischen Rocky Mountains! Dabei überqueren Sie zunächst den mächtigen „Rogers Pass“. Dieses ist der am höchsten gelegene Punkt des kompletten Trans Canada Highways, dann weiter durch die enge Schlucht „Kicking Horse“ im Yoho Nationalpark. Halten Sie Ausschau nach der Tierwelt der Berge!

(Hotelübernachtung in Banff).



5. TAG: BANFF NATIONALPARK

Natur pur! Der heutige Tag steht komplett zur Erkundung dieses grandiosen Nationalparks zur Verfügung. Die Region wurde bereits im Jahre 1885 zu Kanadas erstem Nationalpark erklärt. Dies geschah damals in erster Linie, um eine natürliche Thermalquelle im Städtchen Banff zu schützen. Erleben Sie spektakuläre Canyons, Wasserfälle und Bergpässe! Selbstverständlich besuchen Sie auch den malerischen Lake Louise, einen Bergsee in traumhafter Lage am Fuße des Victoria-Gletschers gelegen, wo herrliche Spaziergänge locken. Nachmittags Rückkehr nach Banff und die Möglichkeit zur Erkundung der Ortschaft.

(Hotelübernachtung in Banff).



6. TAG: BANFF - JASPER NATIONALPARK

Heute folgt ohne Frage ein weiterer Höhepunkt Ihrer Reise: Es geht über die berühmte Panoramastrasse „Icefield Parkway“ durch eine der landschaftlich schönsten Gegenden des nordamerikanischen Kontinents, vorbei an schneebedeckten Bergen und Gletschern bis zum Columbia Icefield. Hier besteht die Möglichkeit, an einer fakultativen Tour mit speziellen Gletscherfahrzeugen auf den Athabasca Gletscher teilzunehmen. Nach Besichtigung des beeindruckenden Maligne Canyons erreichen Sie am frühen Abend den Ort Jasper im Zentrum des gleichnamigen Nationalparks.

(Hotelübernachtung in Jasper).



7. TAG: JASPER NATIONALPARK - PRINCE GEORGE

Staunen Sie über Moose Lake und den berühmten Mount Robson, mit über 3950 Metern Höhe der höchste Berg in den kanadischen Rockies. Dann heißt es Abschied nehmen von den Nationalparks der Rocky Mountains. Heutiges Tagesziel ist Prince George, die größte Stadt und wichtigstes Zentrum für den riesigen, dünn besiedelten Norden British Columbias.

(Hotelübernachtung in Prince George).

8. TAG: PRINCE GEORGE - SMITHERS

Weiterfahrt auf dem Yellowhead Highway Richtung Westen durch eine gewaltige Fluss- und Seenlandschaft mit Wäldern soweit das Auge reicht. Ein wechselndes Panorama mit Bergen in der Ferne und Biberdämmen im nahen Fluss, durch einsame und wilde Landschaften. Smithers ist ein kleines Städtchen in ländlichem Stil mit europäischem Einschlag und von wunderschönen Bergzügen umgeben. Kein Wunder, dass die Bewohner dem Ort den Beinamen „Little Switzerland“ gegeben haben.

(Hotelübernachtung in Smithers).



9. TAG: SMITHERS – STEWART

Von Smithers aus haben wir einen Zwischenstopp bei Moricetown Falls geplant, einem Canyon, in dem die Ureinwohner nach Lachs fischen. Wir besuchen auch das Ksan Indianerdorf mit seinen Totempfählen und traditionellen Häusern, bevor wir entlang des malerischen Skeena Flussabschnittes weiterfahren. Nach einem Halt am prächtigen Bear Gletscher erreichen wir die kleine Stadt Stewart und erholen uns wohlverdient von der Busfahrt. (Übernachtung in Stewart)



10. TAG: STEWART

Heute machen wir eine Pause vom Fahren und verbringen den Tag damit, die kleine charmante Stadt Stewart zu erkunden. Wir überqueren die Grenze und besuchen Hyder Alaska, ein kleiner Ort mit weniger als 100 Einwohnern! Etwa drei Kilometer von Stewart entfernt, wird sie oft als „freundlichste Geisterstadt Alaskas“ bezeichnet. Dann geht es weiter zu einem weiteren spektakulären Anblick: dem Salmon Gletscher. Der erste Blick auf den Gletscher präsentiert sich etwa 37 Kilometer nordöstlich von Stewart. Dieser zählt zu den größten, für Besucher zugänglichen Gletschern der Welt. Zurück in der Stadt können Sie dann später an der Uferpromenade spazieren gehen oder in Stewart das Museum über den Bergbau der Stadt besichtigen. Nehmen Sie sich den Rest des Tages Zeit, um sich zu entspannen, die Beine baumeln zu lassen und eine gute Mahlzeit zu genießen. Denn trotz der kleinen Größe des Ortes bietet Stewart eine Fülle von Restaurants! (Übernachtung im Hotel in Stewart)



11. TAG: STEWART - WATSON LAKE

Die Reise bringt uns heute in den Norden, entlang auf dem majestätischen Stewart-Cassiar Highway. Dieser unglaublich schöne Weg führt uns zu einer der abgelegensten und wildesten Landschaften Kanadas. Halten Sie Ihre Augen offen und Kameras bereit, denn die Chance Wildtiere zu sehen, ist enorm! Am Ende eines langen, aber unvergesslichen Tages erreichen wir den Ort Watson Lake im Yukon. Watson Lake ist vor allem für seinen Schilderwald „Sign Post Forest“ bekannt. Sie können hier weit über hunderttausend Schilder aus aller Welt sehen und Zeichen aus ihrer Heimat suchen. Vielleicht möchten Sie sogar ihr Eigenes dort hinterlassen! (Übernachtung im Hotel in Watson Lake)

12. TAG: WATSON LAKE - SKAGWAY

Am Morgen verlassen wir Watson Lake und fahren zur historischen Stadt Skagway. Wir werden im schönen Yukon auf malerischen Straßen reisen, die es Ihnen ermöglicht die Weite und Schönheit dieses wilden Landes zu verstehen. Auf dem berühmten Alaska Highway fahren wir zuerst durch die First Nation Dörfer Teslin und Tagish, dann auf dem Süd-Klondike zum malerischen Carcross und über die alpine Tundra des White Pass letztendlich nach Skagway, eingebettet entlang der Pazifikküste. Skagway, das Tor zum großen Goldrausch von 1898, hat seinen Wildwest-Stil behalten. Hier empfehlen wir einen Besuch im berühmten Red Onion Saloon, einst ein florierendes Bordell und heute eine charmante Bar und Restaurant. (Übernachtung im Hotel in Skagway)

13. TAG: SKAGWAY - WHITEHORSE

Heute verlassen wir Alaska um nach Whitehorse zu fahren, der Wildnisstadt und Hauptstadt des Yukons. Unsere Route führt vorbei an der kleinsten Wüste der Welt und den außergewöhnlichen Farben des Emerald Lakes. In Whitehorse wird es noch die Gelegenheit geben die Stadt und einige ihrer Hauptattraktionen zu erkunden. Bummeln Sie durch die Geschäfte oder besuchen Sie noch einige historische Stätten wie z.B. den berühmten Schaufelraddampfer, die S.S. Klondike, die aus der Goldrauschzeit im Yukon restauriert wurde. (Übernachtung in Whitehorse)

14. TAG: ABREISE WHITEHORSE

Transfer zum Flughafen Whitehorse oder individuelles Anschlussprogramm.

INGESCHLOSSENE LEISTUNGEN

- 14 Tage von Vancouver bis Whitehorse
- Deutschsprachige Reiseleitung
- 13 Hotel - Übernachtungen in DZ der gehobenen Mittelklasse
- Alle notwendigen Transporte
- Alle notwendigen Transporte im klimatisierten Maxivan / Kleinbus
- Gebühren für National Parks
- Eintrittsgelder laut Programm
- Airporttransfers

NICHT INGESCHLOSSEN

- Verpflegung
- Optionale Ausflüge
- Persönliche Extras
- Trinkgelder

KINDERBEDINGUNGEN

Mindestalter: 7 Jahre
7-11 Jahre: 50% Nachlass vom regulären Preis
12-17 Jahre: 25% Nachlass vom regulären Preis

HINWEIS

Kurzfristige Änderungen im Reiseverlauf sind möglich und liegen im Ermessen des Tour-Guides.



ABFAHRT WHITEHORSE

ALASKA & HIGHLIGHTS DES WESTENS | ROCKY MOUNTAINS



**14 TAGE GEFÜHRTE SIGHTSEEING-REISE IN YUKON, ALASKA, BC UND ALBERTA
VON WHITEHORSE, YUKON BIS VANCOUVER, BC**



Auf dieser Hotelrundreise erleben Sie eine der spektakulärsten Landschaften und Nationalparks, die Westkanada zu bieten hat. Wir starten in Whitehorse, der Hauptstadt des Yukon-Territoriums, und fahren durch weite und wunderschöne Naturlandschaften nach Süden.

Von Skagway/ Alaska führt die Reise auf dem herrlichen Stewart-Cassiar Highway bis hinunter nach Stewart. In British Columbia gelangen wir zu den großen Rocky Mountain National Parks: Jasper und Banff.

REISEVERLAUF "ALASKA & HIGHLIGHTS DES WESTENS"

1. TAG: ANKUNFT WHITEHORSE

Individuelle Anreise der Teilnehmer nach Whitehorse. Herzlich willkommen in Kanadas Yukon! Begrüßung und Empfang der Reisetilnehmer am Flughafen durch den örtlichen deutschsprachigen Reiseleiter. Transfer zum Hotel. Zusammenkunft und Kennenlernen der Reisegruppe. (Hotelübernachtung in Whitehorse).

2. TAG: WHITEHORSE - SKAGWAY

Heute Vormittag verschaffen Sie sich bei einer Stadtrundfahrt einen Überblick über die Hauptstadt des Yukon. Dazu gehört auch ein Besuch des restaurierten Schaufelraddampfers SS Klondike, direkt am Yukon River gelegen. Auf unserer ersten Etappe fahren wir zunächst auf dem Alaska Highway und dann via Klondike Highway Richtung Süden bis an die Pazifikküste. Landschaftliche Sehenswürdigkeiten laden zu kurzen Zwischenstopps ein. Zum Beispiel an der Carcross Desert - der kleinsten Wüste der Welt. Natürlich werden Sie auch den Emerald Lake bestaunen können, der von den Einheimischen wegen seiner sensationellen Wasserfärbung "Rainbow-Lake" genannt wird. Unsere Reise führt vorbei am Windy Arm und durchs Küstengebirge bis nach Skagway, Alaska. Parallel zur Fahrt auf der Straße besteht ab Fraser optional die Möglichkeit zur Teilnahme an einer spektakulären Bahnfahrt mit der White-Pass & Yukon Route Railroad. Eine spannende Alternative, den berühmten White Pass zu überqueren! In Skagway angekommen, lockt abends der Besuch einer der historischen Bars im Stil der alten Goldgräberzeit. (Hotelübernachtung in Skagway).



TERMINE

02.06.-15.06.2024
30.06.-13.07.2024
28.07.-10.08.2024
25.08.-07.09.2024

DAUER

14 Tage / 13 Nächte

GRUPPENGROSSE

6 - 9 Teilnehmer pro Termin
(klimatisierter Maxivan)

10 - 20 Teilnehmer pro Termin
(moderner Kleinbus)

PREIS

Doppel-Zimmer: CAD 5,390.00
Einzel-Zimmer: +CAD 2,135.00
Dreifach-Zimmer: CAD 4,945.00
Alle Preise pro Person (plus GST)

WOLLEN SIE VERLÄNGERN?

Fragen Sie nach unseren einmaligen Angeboten für Verlängerungsnächte - exklusiv für unsere Gäste. Wir bieten Ihnen auch eine hervorragende Auswahl an Anschlussprogrammen, um Ihren Urlaub mit uns abzurunden.

KARTE



3. TAG: SKAGWAY / WATSON LAKE

Am Morgen verlassen wir die historische Stadt Skagway und beginnen unsere Reise Richtung Süden. Wir passieren die First Nation Orte Tagish und Teslin und machen uns dann auf dem berühmten Alaska Highway auf den Weg nach Watson Lake. Watson Lake ist die Heimat des größten Schilderwaldes im Norden. Hunderttausende von Ortsschildern aus aller Welt können hier bewundert werden. Vielleicht möchten Sie sogar ihr Eigenes dort hinterlassen?

(Übernachtung im Hotel in Watson Lake)



4. TAG: WATSON LAKE- STEWART

Die Reise führt uns heute auf dem majestätischen Stewart-Cassiar Highway weiter südlich. Schon bald werden wir den Yukon verlassen und uns nach British Kolumbien begeben. Halten Sie Ihre Augen offen und die Kameras bereit, denn auf der Fahrt durch die ursprüngliche Landschaft Kanadas bieten sich immer wieder spektakuläre Motive! Nach einem Zwischenstopp am herrlichen Bear Gletscher erreichen wir die Stadt Stewart.

(Übernachtung im Hotel in Stewart)



5. TAG: STEWART

Heute haben Sie die Gelegenheit, die kleine charmante Stadt Stewart zu erkunden. Wir werden die US-Grenze überqueren und Hyder/ Alaska besuchen. Etwa drei Kilometer von Stewart entfernt, wird sie gerne als „freundlichste Geisterstadt Alaskas“ bezeichnet, denn sie zählt weniger als 100 Einwohner. Anschließend wartet ein weiterer Höhepunkt auf Sie: Der Besuch des Salmon Gletscher. Dieser zählt zu den größten, für Besucher zugänglichen Gletschern der Welt. Zurück in der Stadt können Sie an der Uferpromenade spazieren gehen oder das historische Bergbaumuseum besichtigen. Trotz seiner geringen Einwohnerzahl bietet Stewart eine Fülle von Restaurants - warum den Tag also nicht mit einem gemütlichen Abendessen ausklingen lassen?

(Übernachtung im Hotel in Stewart)



6. TAG: STEWART - SMITHERS

An diesen Morgen verlassen wir Stewart, um in die sogenannte „kleine Schweiz des kanadischen Westens“ zu fahren: Smithers. Wir besuchen das Ksan Indianerdorf mit seinen Totempfählen und den traditionellen Häusern der Ureinwohner, ehe wir entlang des malerischen Skeena Flussabschnittes weiterfahren. Außerhalb von Smithers haben Sie die Gelegenheit, die Moricetown Falls zu bestaunen. In diesem Canyon fischen noch heute die Ureinwohner nach Lachs. Smithers ist eine kleine, rustikale Stadt, die stark von Europäern beeinflusst wurde. Sicherlich zog die entspannte Atmosphäre sowie die Kulisse der umliegenden Bergketten schon vor Jahrhunderten Bewohner an, die Abstand zu der zunehmenden Verstädterung und Industrialisierung Europas suchten.

(Hotelübernachtung in Smithers).



7. TAG: SMITHERS - PRINCE GEORGE

Weiterfahrt auf dem Yellowhead Highway durch eine gewaltige Fluss- und Seenlandschaft mit Wäldern soweit das Auge reicht. Ein wechselndes Panorama mit Bergen in der Ferne und Biberdämmen im nahen Fluss, durch einsame und wilde Landschaften. Tagesziel ist Prince George, die größte Stadt und wichtigstes Zentrum im Norden British Columbias.

(Hotelübernachtung in Prince George).



8. TAG: PRINCE GEORGE - JASPER NATIONALPARK

Heute erreichen Sie die kanadischen Rocky Mountains. Staunen Sie über Moose Lake und den berühmten Mount Robson, der mit über 3950 Metern Höhe der höchste Berg in den kanadischen Rockies ist. Auf dieser Fahrt bieten sich oft einzigartige Möglichkeiten zur Tierbeobachtung. Am frühen Abend werden wir den Ort Jasper im Zentrum des gleichnamigen Nationalparks erreichen.

(Hotelübernachtung in Jasper).

9. TAG: JASPER - BANFF NATIONALPARK

Nach Besichtigung des beeindruckenden Maligne Canyons folgt ein weiterer Höhepunkt Ihrer Reise: Es geht über die berühmte Panorama-Straße „Icefield Parkway“ durch eine der landschaftlich schönsten Gegenden des nordamerikanischen Kontinents. Vorbei an schneebedeckten Bergen und Gletschern fahren wir bis zum Columbia Icefield. Hier besteht die Möglichkeit, an einer fakultativen Tour mit speziellen Gletscherfahrzeugen auf den Athabasca Gletscher teilzunehmen.

(Hotelübernachtung in Banff).



10. TAG: BANFF NATIONALPARK

Natur pur! Der heutige Tag steht komplett zur Erkundung dieses grandiosen Nationalparks zur Verfügung. Die Region wurde bereits im Jahre 1885 zu Kanadas erstem Nationalpark erklärt. Dies geschah damals in erster Linie, um eine natürliche Thermalquelle im Städtchen Banff zu schützen. Erleben Sie spektakuläre Canyons, Wasserfälle und Bergpässe! Selbstverständlich besuchen Sie auch den malerischen Lake Louise, einen Bergsee in traumhafter Lage am Fuße des Victoria-Gletschers gelegen, wo herrliche Spaziergänge locken. Nachmittags Rückkehr nach Banff und die Möglichkeit zur Erkundung der Ortschaft.

(Hotelübernachtung in Banff).



11. TAG: BANFF NATIONALPARK - KELOWNA

Heute heißt es Abschied nehmen von den Rocky Mountains. Zunächst fahren wir durch die enge Schlucht „Kicking Horse“ im Yoho Nationalpark, bevor Sie den mächtigen „Rogers Pass“ überqueren. Dieses ist der am höchsten gelegene Punkt des kompletten Trans Canada Highways. Dann weiter südwärts bis ins schöne Okanagan Valley. Weinberge und Obstplantagen gibt es in dieser sonnenreichen Gegend im Überfluss. Ziel des Tages ist die Stadt Kelowna am wunderschönen Okanagan Lake gelegen. Halten Sie Ausschau nach „Ogopogo“, dem legendären Seemonster, das angeblich in diesem See lebt. Die Legende geht auf Ureinwohner zurück, die sich bereits vor über 100 Jahren Geschichten von einem Seeungeheuer erzählten.

(Hotelübernachtung in Kelowna).

12. TAG: KELOWNA - VANCOUVER

Sie verlassen das sonnig-trockene Okanagan Tal und auf der letzten Fahretappe geht es wieder zurück an die Pazifikküste bis nach Vancouver. Vorbei am Fraser River und mit wunderbarer Aussicht auf die umliegenden Berge erreichen Sie die Olympiastadt von 2010. Für viele gilt die drittgrößte Stadt Kanadas als eine der schönst gelegenen Städte der Welt überhaupt. Auf einer Stadtrundfahrt verschaffen Sie sich einen ersten Überblick über die sogenannte „Perle am Pazifik“.

(Hotelübernachtung in Vancouver).

13. TAG: VANCOUVER

Erkunden Sie die Sehenswürdigkeiten Vancouvers auf eigene Faust oder nehmen Sie an einem optionalen Tagesausflug teil. Es gibt eine Reihe lohnender Ziele in der Umgebung der Metropole, wie der Besuch der Capilano Suspension Bridge oder eine Tagesfahrt zum Wintersportort Whistler. Im Herzen der Stadt liegt der riesige Stanley Park mit Stränden und Wanderpfaden. Bummeln Sie durch die belebte Robson Street oder das farbenprächtige Chinatown. Entdecken Sie die historische Gastown und lassen Sie sich von den Spezialitäten der lokalen Gastronomie verwöhnen. Lohnenswert ist der Besuch mit Rundum-Panorama-Ausblick vom „Harbour Building“. Die Möglichkeiten Vancouvers sind beinahe unbegrenzt und Ihr Reiseleiter hält noch weitere Tipps für Sie bereit. Ein besonderes Erlebnis sind die Flüge mit dem Wasserflugzeug in die Hauptstadt British Columbias nach Victoria auf Vancouver Island.

(Hotelübernachtung in Vancouver).

14. TAG: ABREISE VANCOUVER

Transfer zum Flughafen Vancouver oder individuelles Anschlussprogramm.

EINGESCHLOSSENE LEISTUNGEN

- 14 Tage Reise Whitehorse - Vancouver
- Deutschsprachige Reiseleitung
- 13 Hotel - Übernachtungen in DZ der gehobenen Mittelklasse
- Alle notwendigen Transporte
- Alle notwendigen Transporte im klimatisierten Maxivan / Kleinbus
- Gebühren für National Parks
- Eintrittsgelder laut Programm
- Airporttransfers

NICHT EINGESCHLOSSEN

- Verpflegung
- Optionale Ausflüge
- Persönliche Extras
- Trinkgelder

KINDERBEDINGUNGEN

Mindestalter: 7 Jahre
7-11 Jahre: 50% Nachlass vom regulären Preis
12-17 Jahre: 25% Nachlass vom regulären Preis

HINWEIS

Kurzfristige Änderungen im Reiseverlauf sind möglich und liegen im Ermessen des Tour-Guides.


ABFAHRT WHITEHORSE

BEST OF YUKON & ALASKA | HOTEL-RUNDREISE



15 TAGE GEFÜHRTE SIGHTSEEING-RUNDREISE IN YUKON UND ALASKA
VON/BIS WHITEHORSE, YUKON

Während dieser Hotel - Rundreise erleben Sie einige der spektakulärsten Landschaften und Nationalparks, die Alaska und der Yukon zu bieten haben.

Folgen Sie auf dieser 15-tägigen Tour auch den Spuren der alten Goldgräber und Abenteurer. Hier im hohen Norden des amerikanischen Kontinents werden Sie eine gewaltige Natur mit Gletschern und imposanten Bergmassiven erleben. Bewundern Sie ebenso die vielfältige Tierwelt im einmaligen Land der Mitternachtssonne und der Nordlichter!

REISEVERLAUF "BEST OF YUKON & ALASKA"

1. TAG: ANKUNFT WHITEHORSE

Individuelle Anreise der Teilnehmer nach Whitehorse. Herzlich willkommen in Kanadas Yukon! Begrüßung und Empfang der Reiseteilnehmer am Flughafen durch den örtlichen, deutschsprachigen Reiseleiter. Transfer zum Hotel. Zusammenkunft und Kennenlernen der Reisegruppe. (Hotelübernachtung in Whitehorse).

2. TAG: WHITEHORSE - HAINES JUNCTION

Nach dem Frühstück verschaffen Sie sich zunächst einen Überblick über die Hauptstadt des Yukon. Dazu gehört vielleicht auch ein Besuch des restaurierten Schaufelraddampfers MS Klondike, direkt am Yukon gelegen. Dann beginnt die große Rundreise mit der ersten kurzen Fahrtappe über den Alaska Highway in Richtung Westen. Schon auf diesem Teilstück laden landschaftliche Sehenswürdigkeiten zu kurzen Zwischenstopps ein. Am frühen Nachmittag erreichen Sie Haines Junction, unmittelbar am Fuße des Kluane Nationalparks gelegen. Kluane Nationalpark ist nicht nur der größte Nationalpark Kanadas, sondern er beherbergt neben einer vielfältigen Tierwelt auch das größte zusammenhängende Gletschergebiet der Erde außerhalb der beiden Pole. Bis heute ist dieser gewaltige Nationalpark noch weitestgehend unerschlossen und unberührt. Je nach Wetterlage und Interesse der Gruppe kann eine geführte kleinere Wanderung in den Nationalpark unternommen werden. Eine weitere mögliche Attraktion ist die Teilnahme an einem Flug mit dem legendären Buschflugzeug über die imposante Gletscherwelt des Parks oder auch das Einfliegen mit dem Helikopter tief hinein in absolut menschenleeres Gebiet (fakultativ). (Hotelübernachtung in Haines Junction).

3. TAG: HAINES JUNCTION - TOK

Es geht zunächst entlang am malerischen Ufer des riesigen Kluane Lake. Ein erster Halt ist geplant am Sheep Mountain Visitor Center. In den umliegenden Bergen bestehen beste Chancen, einige der seltenen schneeweißen Dallschafe zu Gesicht zu bekommen. Halten Sie Ihre Kamera bereit, manchmal kommen diese eigentlich sehr scheuen Tiere bis hinunter an die Straße! Kurz danach treffen wir auf Soldier Summit, hier erhalten Sie durch anschauliche Informationstafeln einen kleinen Einblick zum Bau und zur Eröffnung



TERMINE

02.06.-16.06.2024
 16.06.-30.06.2024
 30.06.-14.07.2024
 14.07.-28.07.2024
 28.07.-11.08.2024
 11.08.-25.08.2024
 25.08.-08.09.2024
 08.09.-22.09.2024

Garantierte Durchführung aller Termine.

DAUER

15 Tage / 14 Nächte

GRUPPENGROSSE

Keine Mindest-Teilnehmerzahl
 Bis 9 Teilnehmer pro Termin
 (klimatisierter Maxivan)

10 – 20 Teilnehmer pro Termin
 (moderner Kleinbus)

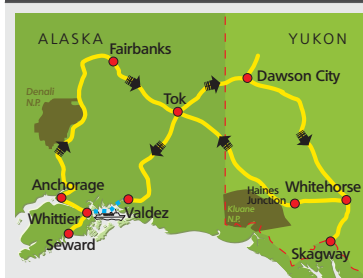
PREIS

Doppel-Zimmer: CAD 5,470.00
 Einzel-Zimmer: +CAD 2,385.00
 Dreifach-Zimmer: CAD 4,970.00
 Alle Preise pro Person (plus GST)

WOLLEN SIE VERLÄNGERN?

Fragen Sie nach unseren einmaligen Angeboten für Verlängerungsnächte - exklusiv für unsere Gäste. Wir bieten Ihnen auch eine hervorragende Auswahl an Anschlussprogrammen, um Ihren Urlaub mit uns abzurunden.

KARTE



des Alaska Highways in 1942. Wir folgen dem Alaska Highway weiter und erreichen gegen Nachmittag die Alaska-Kanada Grenze (Hotelübernachtung in Tok).

4. TAG: TOK - VALDEZ

Der erste Teil der heutigen Etappe führt über den Tok-Cutoff Highway, entlang an zahllosen Flüssen, Seen und Gletschern vorbei am imposanten Wrangell - St. Elias Nationalpark. Später geht's dann weiter über den Richardson Highway in südlicher Richtung an die Pazifikküste bis zur kleinen Hafenstadt Valdez. Spektakulär ist dabei die Überquörung des Küstengebirges über den Thompson Pass mit seinen direkt an der Straße gelegenen tosenden Wasserfällen. Valdez, von alpiner Umgebung eingerahmt wird von seinen Bewohnern auch Little Switzerland genannt. Bekannt ist der Ort aber auch dadurch, dass hier die weltberühmte Trans-Alaska Pipeline endet und die großen Öltanker beladen werden. (Hotelübernachtung in Valdez).



5. TAG: VALDEZ - WHITTIER - SEWARD

Mit der Fähre geht es durch den Prince William Sound. Zweifellos einer der landschaftlichen Höhepunkte Alaskas. Vorbei an zahlreichen Gletschern des Küstengebirges und kleinen bewaldeten Inseln, führt die Route nahe an der Pazifikküste entlang. Hier bestehen auch sehr gute Möglichkeiten zur artenreichen Tierbeobachtung. Mit ein wenig Glück bekommen Sie neben den putzigen Seeottern und den Papageientauchern auch Seelöwen oder sogar Wale vor die Kamera. Wieder an Land angekommen locken weitere attraktive Fotostopps. Nicht weit von Whittier entfernt ist zum Beispiel der Portage Glacier oder auch der Byron Glacier zu sehen. Die Fahrt nach Seward durch das Chugach Gebirge, an mehreren Gletscherflüssen und Seen vorbei, ist ein weiteres Highlight. Im lebhaften Fischerort Seward können Sie sich dann gegen Abend in einem der zahlreichen Restaurants von den lokalen kulinarischen Leckerbissen verwöhnen lassen. Probieren sollten Sie ruhig auch einmal die Kingcrabs. Auf einem kleinen Spaziergang an der Küste können Sie den Abend perfekt ausklingen lassen. (Hotelübernachtung in Seward).



6. TAG: SEWARD - ANCHORAGE

Am Morgen gibt es noch die eine oder andere Möglichkeit einen Einblick in den Kenai Nationalpark zu bekommen. Sehr beliebt ist die Teilnahme an der Kenai Fjords Tour (optional), die tief in das beeindruckende vielfältige und artenreiche Fjordgebiet führt. Nach Verlassen der Kenai Halbinsel, geht die Fahrt entlang der Kenai Berge am Turnagain-Meeressarm vorbei bis hinauf nach Anchorage. Halten Sie Ausschau nach den weißen Beluga-Walen, die häufig in dieser Bucht zu beobachten sind! In der großen Stadt Anchorage angekommen bietet sich zum Abschluss noch ein gutes gemeinsames Essen in einem der vielen Restaurants oder einer lokalen Brauerei an. (Hotelübernachtung in Anchorage).



7. TAG: ANCHORAGE - DENALI NATIONAL PARK

Auf dem Lake Spenard, dem größten Flugplatz für Wasserflugzeuge starten und landen im Sommer bis zu 800 Maschinen täglich. Ganz in der Nähe befindet sich das Aviation Museum, in dem Sie viele legendäre Flugzeugtypen bestaunen können. Dann heißt es Abschied nehmen von Anchorage und der Küstenregion am Pazifik mit ihrem speziellen Klima. Über den George Parks Highway führt die Route nordwärts Richtung Denali Nationalpark. Unterwegs durch atemberaubende Landschaft bietet sich ein ständig wechselndes Panorama mit Gletschern in der Ferne und Biberdämmen im nahen Fluß. Wer gegen Abend an einem ca. einstündigen Gletscherflug in die Nähe des Denali Berges teilnehmen möchte hat dazu Gelegenheit (fakultativ). Dieses Abenteuer ist bei schönem Wetter sehr empfehlenswert. (Hotelübernachtung in der Nähe des Parks).



8. TAG: DENALI NATIONAL PARK

Ohne Frage ein weiterer Höhepunkt Ihrer Rundreise. Vormittags brechen Sie auf zur Denali Wildlife Tour. Mit einem speziellen parkeigenen Shuttle-Bus geht es tief hinein in eine der sehenswertesten Landschaften Nordamerikas. Bei gutem Wetter erblicken Sie den majestätischen Denali Berg, mit 6193 Metern die höchste Erhebung der USA. Auch die vielfältige Tierwelt ist sehr beeindruckend. Mit ein wenig Glück sehen Sie Wölfe, Dallschafe, Elche, Karibus und Grizzly-Bären. Staunen Sie aber ebenso über den Wonder-Lake, den größten See der Umgebung, etwa in Parkmitte gelegen. Gerade diese Gegend gilt als besonders Tierreich. (Hotelübernachtung in der Nähe des Parks).



9. TAG: DENALI NATIONAL PARK - FAIRBANKS

Wieder auf dem George Parks Highway erreichen Sie gegen Mittag Fairbanks die Stadt der Mitternachts-sonne. Der Nachmittag in dieser Stadt, die nur ca. 320 Kilometer vom Polarkreis entfernt liegt, ist für die Erkundung der lokalen Sehenswürdigkeiten und der näheren Umgebung vorgesehen. Fairbanks hat alle Annehmlichkeiten, die eine Stadterfahrung ausmacht. Es können verschiedene Museen besucht werden, die über die Geologie und die Geschichte Alaskas lehren, oder der Nachmittag kann mit einem entspannten Bummel entlang des Chena Rivers und in Downtown von Fairbanks verbracht werden. Des weiteren locken auch interessante Exkursionen zur Teilnahme. Besonders empfehlenswert ist hier die Raddampferfahrt auf dem Chena River. (Hotelübernachtung in Fairbanks)

10. TAG: FAIRBANKS - DAWSON CITY

Wir verlassen die städtische Umgebung. Durch schöne Landschaft vorbei an zahllosen Flüssen und Seen geht es nun wieder südwärts. Heute sehen Sie auch die Trans-Alaska-Pipeline, die unweit des Highways den Tanana River quert. In Delta Junction beginnt der Alaska Highway. Sie setzen die Reise fort über den Top of the World Highway. Jenseits der Baumgrenze durchfahren Sie alpine Hochplateaus und erleben eine hügelige Landschaft mit borealem Nadelwald und Tundra. Dabei überqueren Sie am Little Gold Creek den höchst gelegenen Grenzübergang zwischen Kanada und den USA. Auf dieser Strecke passieren Sie so sonderbar klingende Ortschaften wie Chicken, Action Jackson oder Jack Wade Camp und erreichen dann am Nachmittag den Yukon River, den Sie mit Hilfe einer Fähre queren und nach Dawson City übersetzen. (Hotelübernachtung in Dawson City).

11. TAG: DAWSON CITY

An der Mündung des Klondike River in den Yukon gelegen, wird in diesem historischen Städtchen noch heute - wie zur Zeit des grossen Golrausch - nach Gold gegraben. Wer Lust hat kann selber sein Schürfer-Glück beim Goldwaschen versuchen. Lassen sie sich in die abenteuerliche Zeit des Goldfiebers zurück versetzen, besuchen Sie das sehenswerte Goldgräber-Museum oder die Jack London Cabin, streifen Sie durch den kleinen Ort mit seinen teils noch originalen, teils liebevoll original restaurierten hübschen Gebäuden und genießen Sie die historische Atmosphäre. Abends steht ein Besuch von Diamond Tooth Gerties mit Casino und Cancan- Dance-Girls auf dem Programm. (Hotelübernachtung in Dawson City).

12. TAG: DEMPSTER HIGHWAY

Nach dem Aufstehen werden wir auf den Dempster Highway fahren, der einzigen Strassenverbindung zur am Polarmeer gelegenen Stadt Inuvik in den North West Territorien. Entdecken Sie die Tombstone Mountains und staunen Sie über die spektakuläre Tundra-Landschaft, die gerade in dieser Gegend zu jeder Jahreszeit einen einzigartigen Reiz hat. Ausserdem steht heute auch ein Ausflug zum Midnight Dome, dem Hausberg von Dawson City mit auf dem Programm. (Hotelübernachtung in Dawson City).

13. TAG: DAWSON CITY - WHITEHORSE

Über den Klondike-Highway führt die heutige Etappe zurück bis nach Whitehorse. Sie werden unterwegs wiederholt den mächtigen Yukon-River sehen. Mit annähernd 3200 Kilometern Länge eine der längsten Wasserstraßen Nordamerikas. Natürlich besichtigen Sie auch die berühmten Five Finger Rapids - einer gewaltige Stromschnelle, die vielen Raddampfern in der Vergangenheit bei der Navigation zum Verhängnis geworden ist. Alte Poststationen, Rasthäuser und kleinere Ortschaften erinnern unterwegs immer wieder an die Zeit des großen Goldrausches vor 100 Jahren. Gegen späten Nachmittag in Whitehorse angekommen, besteht die Möglichkeit den naheliegenden Miles Canyon, entstanden durch basaltische Lavaströme, zu besuchen. Von der historischen Hängebrücke, die über den Yukon führt und die 20 Meter hohen Steilufer des Canyons verbindet, hat man einen sensationellen Ausblick. (Hotelübernachtung in Whitehorse).

14. TAG: SKAGWAY

Tagestour und Besuch der alten Küsten-Goldgräberstadt Skagway. Es geht weiter über den Klondike Highway in Richtung Süden. Landschaftliche Sehenswürdigkeiten laden zu kurzen Zwischenstops ein. Zum Beispiel an dem Carcross Desert - der kleinsten Wüste der Welt - und natürlich werden Sie auch den Emerald Lake bestaunen können. Von den Einheimischen wegen seiner sensationellen Wasserfärbung auch Rainbow-Lake genannt. Nach einem kurzen Halt in Carcross führt unsere Reise weiter an grossen Seengebieten vorbei hin zu einer einzigartigen Mondlandschaft. Hier besteht auch die Möglichkeit der Teilnahme an einer spektakulären Bahnfahrt über den berühmt berühmten White-Pass bis nach Skagway (fakultativ). (Hotelübernachtung in Whitehorse).

15. TAG: ABREISE WHITEHORSE

Die Provinzhauptstadt des Yukon bietet am letzten Tag Ihrer erlebnisreichen Reise noch eine Fülle von Möglichkeiten, z.B. kürzere Ausflüge in die nähere Umgebung oder auch der abschließende Besuch einiger lokaler Sehenswürdigkeiten: Wie zum Beispiel der längsten hölzernen Lachstreppe der Welt oder des Transportation Museums. Wer am Ende dieser großen Rundreise mit den vielen frischen Eindrücken jedoch einfach nur Relaxen oder vor der Heimkehr nach Europa noch ein wenig Einkaufen möchte, hat auch dafür heute ausreichend Zeit und Gelegenheit.

Transfer zum Flughafen Whitehorse oder individuelles Anschlußprogramm.



INGESCHLOSSENE LEISTUNGEN

- Deutschsprachige Reiseleitung
- Individuelle Führung und Interpretation während der gesamten Reise
- 14 Hotel - Übernachtungen in DZ der gehobenen Mittelklasse
- Alle notwendigen Transporte
- Alle notwendigen Transporte im klimatisierten Maxivan / Kleinbus
- Fährfahrt Prince William Sound
- Tagestour in den Denali Nationalpark
- Tagesausflug Dempster Highway
- Tagesausflug nach Skagway
- Gebühren für National Parks
- Geführte Wanderung im Kluane-NP
- Eintrittsgeld Casino „Diamond Tooth Gerties“
- Eintrittsgeld Goldgräbermuseum Dawson City
- Flughafentransfers in Whitehorse

NICHT INGESCHLOSSEN

- Verpflegung
- Optionale Ausflüge
- Persönliche Extras
- Trinkgelder

KINDERBEDINGUNGEN

Mindestalter: 7 Jahre
7-11 Jahre: 50% Nachlass vom regulären Preis
12-17 Jahre: 25% Nachlass vom regulären Preis

HINWEIS

Kurzfristige Änderungen im Reiseverlauf sind möglich und liegen im Ermessen des Tour-Guides.



ABFAHRT ANCHORAGE

TRAUMSTRASSEN ALASKA & YUKON | HOTEL-REISE



16 TAGE GEFÜHRTE SIGHTSEEING-REISE IN ALASKA UND YUKON
VON ANCHORAGE, ALASKA BIS WHITEHORSE, YUKON



Während dieser Hotel - Reise erleben Sie einige der spektakulärsten Landschaften und Nationalparks, die Alaska und der Yukon zu bieten haben.

Folgen Sie auf dieser 16-tägigen Tour auch den Spuren der alten Goldgräber und Abenteurer. Hier im hohen Norden des amerikanischen Kontinents werden Sie eine gewaltige Natur mit Gletschern und imposanten Bergmassiven erleben. Bewundern Sie ebenso die vielfältige Tierwelt im einmaligen Land der Mitternachtssonne und der Nordlichter! Mit der Fähre geht es von Skagway ein kurzes Stück über die Inside Passage nach Haines. Atemberaubende Berglandschaften und die Haines Road nach Haines Junction versprechen unvergessliche Naturmomente. Von Haines Junction aus lohnt ein Rundflug über den die Gletscherwelt des Kluane Nationalpark.

REISEVERLAUF "TRAUMSTRASSEN ALASKA & YUKON"

1. TAG: ANKUNFT ANCHORAGE

Individuelle Anreise der Teilnehmer nach Anchorage. Herzlich willkommen in Alaska! Begrüßung und Empfang der Reiseteilnehmer am Flughafen durch den örtlichen, deutschsprachigen Reiseleiter. Transfer zum Hotel. Zusammenkunft und Kennenlernen der Reisegruppe.
 (Hotelübernachtung in Anchorage)

2. TAG: ANCHORAGE - DENALI NATIONALPARK

Nach dem Frühstück verlassen wir die größte Stadt Alaskas. Über den George Parks Highway führt die Route zunächst nordwärts Richtung Denali Nationalpark. Schon hier erwartet uns eine atemberaubende Landschaft mit ständig wechselndem Panorama: Gletscher in der Ferne und Biberdämme im nahen Fluss. Wer am späten Nachmittag an einem ca. einstündigen Gletscherflug in die Nähe des Denali Berges teilnehmen möchte, hat dazu Gelegenheit (fakultativ). Dieses Abenteuer ist bei schönem Wetter sehr empfehlenswert.
 (Hotelübernachtung in der Nähe des Parks)

3. TAG: DENALI NP

Ohne Frage ein landschaftlicher Höhepunkt Ihrer Rundreise. Vormittags brechen Sie auf zur Denali Wildlife Tour. Mit einem speziellen parkeigenen Shuttle-Bus geht es tief hinein in eine der sehenswertesten Landschaften Nordamerikas. Bei gutem Wetter erblicken Sie den majestätischen Denali Berg, mit 6193 Metern die höchste Erhebung der USA. Auch die vielfältige Tierwelt ist sehr beeindruckend. Mit ein wenig Glück sehen Sie Wölfe, Dallschafe, Elche, Karibus und Grizzly-Bären. Staunen Sie aber ebenso über den Wonder-Lake, den größten See der Umgebung, etwa in Parkmitte gelegen. Gerade diese Gegend gilt als besonders Tierreich. (Hotelübernachtung in der Nähe des Parks)



TERMINE

01.06.-16.06.2024
 15.06.-30.06.2024
 29.06.-14.07.2024
 13.07.-28.07.2024
 27.07.-11.08.2024
 10.08.-25.08.2024
 24.08.-08.09.2024
 07.09.-22.09.2024

Garantierte Durchführung aller Termine.

DAUER

16 Tage / 15 Nächte

GRUPPENGROSSE

Keine Mindest-Teilnehmerzahl
 Bis 9 Teilnehmer pro Termin
 (klimatisierter Maxivan)

10 – 20 Teilnehmer pro Termin
 (moderner Kleinbus)

PREIS

Doppel-Zimmer: CAD 6,175.00
 Einzel-Zimmer: +CAD 2,545.00
 Dreifach-Zimmer: CAD 5,615.00
 Alle Preise pro Person (plus GST)

WOLLEN SIE VERLÄNGERN?

Fragen Sie nach unseren einmaligen Angeboten für Verlängerungsnächte - exklusiv für unsere Gäste. Wir bieten Ihnen auch eine hervorragende Auswahl an Anschlussprogrammen, um Ihren Urlaub mit uns abzurunden.

KARTE



4. TAG: DENALI NP - FAIRBANKS

Wieder auf dem George Parks Highway erreichen Sie gegen Mittag Fairbanks die Stadt der Mitternachts-sonne. Der Nachmittag in dieser Stadt, die nur ca. 320 Kilometer vom Polarkreis entfernt liegt, ist für die Erkundung der lokalen Sehenswürdigkeiten und der näheren Umgebung vorgesehen. Fairbanks hat alle Annehmlichkeiten, die eine Stadterfahrung ausmacht. Es können verschiedene Museen besucht werden, die ueber die Geologie und die Geschichte Alaskas lehren, oder der Nachmittag kann mit einem entspannten Bummel entlang des Chena Rivers und in Downtown von Fairbanks verbracht werden. Des weiteren locken auch interessante Excursionen zur Teilnahme. Besonders empfehlenswert ist hier die Raddampferfahrt auf dem Chena River (optional). (Hotelübernachtung in Fairbanks)



5. TAG: FAIRBANKS - DAWSON CITY

Wir verlassen die städtische Umgebung, durch schöne Landschaft vorbei an zahllosen Flüssen und Seen geht es nun wieder südwärts. Heute sehen Sie auch die Trans-Alaska-Pipeline, die unweit des Highways den Tanana River quert. In Delta Junction beginnt der Alaska Highway. Sie setzen die Reise fort über den Top of the World Highway. Jenseits der Baumgrenze durchfahren Sie alpine Hochplateaus und erleben eine hügelige Landschaft mit borealem Nadelwald und Tundra. Dabei überqueren Sie am Little Gold Creek den höchst gelegenen Grenzübergang zwischen Kanada und den USA. Auf dieser Strecke passieren Sie so sonderbar klingende Ortschaften wie Chicken, Action Jackson oder Jack Wade Camp und erreichen dann am Nachmittag den Yukon River, den Sie mit Hilfe einer Fähre queren und nach Dawson City übersetzen. (Hotelübernachtung in Dawson City)



6. TAG: DAWSON CITY

An der Mündung des Klondike River in den Yukon gelegen, wird in diesem historischen Städtchen noch heute - wie zur Zeit des grossen Golrausch - nach Gold gegraben. Wer Lust hat kann selber sein Schürfer - Glück beim Goldwaschen versuchen. Lassen sie sich in die abenteuerliche Zeit des Goldfiebers zurück versetzen, besuchen Sie das sehenswerte Goldgräber-Museum oder die Jack London Cabin, streifen Sie durch den kleinen Ort mit seinen teils noch originalen, teils liebevoll original restaurierten hübschen Gebäuden und genießen Sie die historische Atmosphäre. Abends steht ein Besuch von Diamond Tooth Gerties mit Casino und Cancan- Dance-Girls auf dem Programm (Hotelübernachtung in Dawson City)



7. TAG: DEMPSTER HIGHWAY

Nach dem Aufstehen werden wir auf den Dempster Highway fahren, der einzigen Strassenverbindung zur am Polarmeer gelegenen Stadt Inuvik in den North West Territorien. Entdecken Sie die Tombstone Mountains und staunen Sie über die spektakuläre Tundra-Landschaft, die gerade in dieser Gegend zu jeder Jahreszeit einen einzigartigen Reiz hat. Auserdem steht heute auch ein Ausflug zum Midnight Dome, dem Hausberg von Dawson City mit auf dem Programm (Hotelübernachtung in Dawson City)

8. TAG: DAWSON CITY - WHITEHORSE

Über den Klondike-Highway führt die heutige Etappe zurück bis nach Whitehorse. Sie werden unterwegs wiederholt den mächtigen Yukon-River sehen. Mit annähernd 3200 Kilometern Länge eine der längsten Wasserstraßen Nordamerikas. Natürlich besichtigen Sie auch die berühmten Five Finger Rapids - einer gewaltige Stromschnelle, die vielen Raddampfern in der Vergangenheit bei der Navigation zum Verhängnis geworden ist. Alte Poststationen, Rasthäuser und kleinere Ortschaften erinnern unterwegs immer wieder an die Zeit des großen Goldrausches vor 100 Jahren. Gegen späten Nachmittag in Whitehorse angekommen, besteht die Möglichkeit den naheliegenden Miles Canyon, entstanden durch basaltische Lavaströme, zu besuchen. Von der historischen Hängebrücke, die ueber den Yukon führt und die 20 Meter hohen Steilufer des Canyons verbindet, hat man einen sensationellen Ausblick (Hotelübernachtung in Whitehorse)



9. TAG: WHITEHORSE

Heute haben Sie Zeit, die Provinzhauptstadt des Yukon mit ca. 25.000 Einwohnern auf eigene Faust zu erkunden. Whitehorse bietet eine Vielzahl an Attraktionen, zahlreiche Kultureinrichtungen, Restaurants und Geschäfte lohnen den Besuch. Viele Einwohner des Yukon-Gebietes kommen für ihre Einkäufe nach Whitehorse, daher gibt es hier ein reichhaltiges Angebot von Outdoorbekleidung, Lebensmitteln bis hin zu lokalem Kunsthandwerk. Doch natürlich liegt auch die wilde Natur nie weit entfernt. Es gibt ca. 700 km Wanderwege, die jede Menge Outdoor-Vergnügen versprechen. Sie können z.B. die längste hölzerne Lachs-Treppe der Welt am Whitehorse-Staudamm, das Transportation Museum oder den historischen Bahnhof White Pass an der Yukonroute besichtigen. (Hotelübernachtung in Whitehorse)



10. TAG: WHITEHORSE - SKAGWAY

Es geht über den Klondike Highway in Richtung Süden. Landschaftliche Sehenswürdigkeiten laden zu kurzen Zwischenstopps ein. Zum Beispiel an der Carcross Desert - der kleinsten Wüste der Welt. Natürlich werden Sie auch den Emerald Lake bestaunen können, der durch seinen türkisfarbenen Anblick fasziniert. Von den Einheimischen wird dieser See wegen seiner sensationellen Wasserfärbung auch Rainbow-Lake genannt. Sie haben die Möglichkeit an einer spektakulären Bahnfahrt über den berühmt berühmten White-Pass teilzunehmen (optional). (Hotelübernachtung in Skagway).

11. TAG: SKAGWAY - HAINES

Heute schauen wir uns die Goldgräberstadt Skagway an. In einer Ortsführung lernen Sie etwas über die Geschichte des kleinen Örtchens. Danach geht es auf die Fähre nach Haines, wo wir ebenso eine kleine Stadtführung machen. Am Abend erfreuen wir uns einem echt kanadisch / amerikanischen BBQ. (Hotelübernachtung in Haines).

12. TAG: HAINES

Dieser Tag bietet die Auswahl zwischen Naturmomenten und kleinen Spaziergängen rund um Haines oder einen optionalen Ausflug in die Hauptstadt Alaskas, nach Juneau. In einer dreistündigen Schifffahrt geht es durch die Inside Passage nach Juneau. Dort können Sie die Stadt und den lokalen Gletscher (Mendenhall Glacier) begutachten. Am Abend geht es mit dem Boot wieder zurück nach Haines. Das Boot stoppt außerdem auf dem Weg hin und wieder, sollte es zu Sichtungen von Meerestieren kommen, was durchaus häufig passiert (Wale, Seehunde, Seelöwen,...). (Hotelübernachtung in Haines).

13. TAG: HAINES - HAINES JUNCTION

Heute geht es wieder zurück nach Kanada. Auf der Haines Road, die Haines (Alaska) und Haines Junction über den Haines Pass verbindet, gibt es mehr als genügend Gründe, immer wieder anzuhalten. Die Landschaften, Aussichten und Eindrücke, die Sie hier erleben, sind unvergesslich. In Haines Junction angekommen werden wir noch einen kleinen Spaziergang am Dezadeash River unternehmen. (Hotelübernachtung in Haines Junction).

14. TAG: HAINES JUNCTION - KLUANE NATIONAL PARK

Heute haben wir weitere kleinere Spaziergänge im Kluane Nationalpark geplant. Dieser Nationalpark, der einer der größten und schönsten Kanadas ist, lädt schon beim Anblick ein die Natur zu erkunden. Bei Interesse bieten sich auch Halbtageswanderungen an. Ebenso haben Sie hier die optionale Möglichkeit, einen der Rundflüge in den Kluane Nationalpark zu unternehmen, der das größte nicht polare Eisfeld der Welt beheimatet. Einen Flug über diese riesen Gletscher und die höchsten Berge Nordamerikas sollten sie nicht missen (optional). (Hotelübernachtung in Haines Junction).

15. TAG: HAINES JUNCTION - WHITEHORSE

Der heutige Tag kann am Morgen nochmals genutzt werden, um einen Rundflug in den Kluane Nationalpark zu unternehmen (optional). Danach geht es auf dem Alaska Highway in Richtung Whitehorse. Unterwegs stoppen wir für Fotos und bei „long ago peoples place“, einem kleinen Camp von First Nations. Dort werden wir einer Führung durch dieses Camp folgen und über das Leben der Ureinwohner im hohen Norden Kanadas erfahren. Je nach Zeit können wir am späten Nachmittag noch das Yukon Wildlife Preserve besuchen, wo wir auf viele im Yukon lebenden Tiere treffen und einen gemütlichen Spaziergang unternehmen können (optional). (Hotelübernachtung in Whitehorse).

16. TAG: WHITEHORSE (ABREISE)

Die Provinzhauptstadt des Yukon bietet am letzten Tag Ihrer erlebnisreichen Reise noch eine Fülle von Möglichkeiten, z.B. kürzere Ausflüge in die nähere Umgebung oder auch der abschließende Besuch einiger lokaler Sehenswürdigkeiten: Wie zum Beispiel der längsten hölzernen Lachstreppe der Welt oder des Transportation Museums. Wer am Ende dieser großen Rundreise mit den vielen frischen Eindrücken jedoch einfach nur Relaxen oder vor der Heimkehr nach Europa noch ein wenig Einkaufen möchte, hat auch dafür heute ausreichend Zeit und Gelegenheit. Transfer zum Flughafen Whitehorse oder individuelles Anschluss Programm.



INGESCHLOSSENE LEISTUNGEN

- Deutschsprachige Reiseleitung
- Individuelle Führung und Interpretation während der gesamten Reise
- 15 Hotel - Übernachtungen in DZ der gehobenen Mittelklasse
- Alle notwendigen Transporte im klimatisierten Maxivan / Kleinbus
- Tagestour in den Denali Nationalpark
- Tagestour Dempster Highway
- Fährtour von Skagway nach Haines
- BBQ in Haines
- Gebühren für National Parks
- Geführte Wanderung im Kluane-NP
- Eintrittsgeld Casino „Diamond Tooth Gerties“
- Eintrittsgeld Goldgräbermuseum Dawson City
- Besuch First Nation Camp „long ago peoples place“
- Flughafentransfers in Anchorage und Whitehorse

NICHT INGESCHLOSSEN

- Verpflegung
- Optionale Ausflüge
- Persönliche Extras
- Trinkgelder

KINDERBEDINGUNGEN

Mindestalter: 7 Jahre
7-11 Jahre: 50% Nachlass vom regulären Preis
12-17 Jahre: 25% Nachlass vom regulären Preis

HINWEIS

Kurzfristige Änderungen im Reiseverlauf sind möglich und liegen im Ermessen des Tour-Guides.



ABFAHRT ANCHORAGE



HIGHLIGHTS DES NORDENS | SIGHTSEEING-REISE



9 TAGE GEFÜHRTE SIGHTSEEING-RUNDREISE IN ALASKA UND YUKON VON ANCHORAGE, ALASKA BIS WHITEHORSE, YUKON

Während dieser Hotel - Reise erleben Sie einige der spektakulärsten Landschaften und Nationalparks, die Alaska und der Yukon zu bieten haben.

Folgen Sie auf dieser 9-tägigen Tour auch den Spuren der alten Goldgräber und Abenteurer. Hier im hohen Norden des amerikanischen Kontinents werden Sie eine gewaltige Natur mit Gletschern und imposanten Bergmassiven erleben. Bewundern Sie ebenso die vielfältige Tierwelt im einmaligen Land der Mitternachtssonne und der Nordlichter!

REISEVERLAUF "HIGHLIGHTS DES NORDERNS"

1. TAG: ANKUNFT ANCHORAGE

Individuelle Anreise der Teilnehmer nach Anchorage. Herzlich willkommen in Alaska! Begrüßung und Empfang der Reiseteilnehmer am Flughafen durch den örtlichen, deutschsprachigen Reiseleiter. Transfer zum Hotel. Zusammenkunft und Kennenlernen der Reisegruppe.
(Hotelübernachtung in Anchorage)

2. TAG: ANCHORAGE - DENALI NATIONALPARK

Nach dem Frühstück verlassen wir die größte Stadt Alaskas. Über den George Parks Highway führt die Route zunächst nordwärts Richtung Denali Nationalpark. Schon hier erwartet uns eine atemberaubende Landschaft mit ständig wechselndem Panorama: Gletscher in der Ferne und Biberdämme im nahen Fluss. Wer am späten Nachmittag an einem ca. einstündigen Gletscherflug in die Nähe des Denali Berges teilnehmen möchte, hat dazu Gelegenheit (fakultativ). Dieses Abenteuer ist bei schönem Wetter sehr empfehlenswert.
(Hotelübernachtung in der Nähe des Parks)

3. TAG: DENALI NP

Ohne Frage ein landschaftlicher Höhepunkt Ihrer Rundreise. Vormittags brechen Sie auf zur Denali Wildlife Tour. Mit einem speziellen parkeigenen Shuttle-Bus geht es tief hinein in eine der sehenswertesten Landschaften Nordamerikas. Bei gutem Wetter erblicken Sie den majestätischen Denali Berg, mit 6193 Metern die höchste Erhebung der USA. Auch die vielfältige Tierwelt ist sehr beeindruckend. Mit ein wenig Glück sehen Sie Wölfe, Dallschafe, Elche, Karibus und Grizzly-Bären. Staunen Sie aber ebenso über den Wonder-Lake, den größten See der Umgebung, etwa in Parkmitte gelegen. Gerade diese Gegend gilt als besonders Tierreich. (Hotelübernachtung in der Nähe des Parks)



TERMINE

01.06.-09.06.2024
15.06.-23.06.2024
29.06.-07.07.2024
13.07.-21.07.2024
27.07.-04.08.2024
10.08.-18.08.2024
24.08.-01.09.2024
07.09.-15.09.2024
Garantierte Durchführung aller Termine.

DAUER

9 Tage / 8 Nächte

GRUPPENGROSSE

Keine Mindest-Teilnehmerzahl
Bis 9 Teilnehmer pro Termin
(klimatisierter Maxivan)

10 – 20 Teilnehmer pro Termin
(moderner Kleinbus)

PREIS

Doppel-Zimmer: CAD 3,730.00
Einzel-Zimmer: +CAD 1,410.00
Dreifach-Zimmer: CAD 3,455.00
Alle Preise pro Person (plus GST)

WOLLEN SIE VERLÄNGERN?

Fragen Sie nach unseren einmaligen Angeboten für Verlängerungsnächte - exklusiv für unsere Gäste. Wir bieten Ihnen auch eine hervorragende Auswahl an Anschlussprogrammen, um Ihren Urlaub mit uns abzurunden.

KARTE



4. TAG: DENALI NP - FAIRBANKS

Wieder auf dem George Parks Highway erreichen Sie gegen Mittag Fairbanks, die Stadt der Mitternachts-sonne. Der Nachmittag in dieser Stadt, die nur ca. 320 Kilometer vom Polarkreis entfernt liegt, ist für die Erkundung der lokalen Sehenswürdigkeiten und der näheren Umgebung vorgesehen. Fairbanks hat alle Annehmlichkeiten, die eine Stadterfahrung ausmacht. Es können verschiedene Museen besucht werden, die ueber die Geologie und die Geschichte Alaskas lehren oder der Nachmittag kann mit einem entspannten Bummel entlang des Chena Rivers und in Downtown von Fairbanks verbracht werden. Des weiteren locken auch interessante Exkursionen zur Teilnahme. Besonders empfehlenswert ist hier die Raddampferfahrt auf dem Chena River (optional). (Hotelübernachtung in Fairbanks)

5. TAG: FAIRBANKS - DAWSON CITY

Wir verlassen die städtische Umgebung. Durch schöne Landschaft vorbei an zahllosen Flüssen und Seen geht es nun wieder südwärts. Heute sehen Sie auch die Trans-Alaska-Pipeline, die unweit des Highways den Tanana River quert. In Delta Junction beginnt der Alaska Highway. Sie setzen die Reise fort über den Top of the World Highway. Jenseits der Baumgrenze durchfahren Sie alpine Hochplateaus und erleben eine hügelige Landschaft mit borealem Nadelwald und Tundra. Dabei überqueren Sie am Little Gold Creek den höchst gelegenen Grenzübergang zwischen Kanada und den USA. Auf dieser Strecke passieren Sie so sonderbar klingende Ortschaften wie Chicken, Action Jackson oder Jack Wade Camp und erreichen dann am Nachmittag den Yukon River, den Sie mit Hilfe einer Fähre queren und nach Dawson City übersetzen. (Hotelübernachtung in Dawson City)

6. TAG: DAWSON CITY

An der Mündung des Klondike River in den Yukon gelegen, wird in diesem historischen Städtchen noch heute - wie zur Zeit des grossen Golrausch - nach Gold gegraben. Wer Lust hat kann selber sein Schürfer-Glück beim Goldwaschen versuchen. Lassen sie sich in die abenteuerliche Zeit des Goldfiebers zurück versetzen, besuchen Sie das sehenswerte Goldgräber-Museum oder die Jack London Cabin, streifen Sie durch den kleinen Ort mit seinen teils noch originalen, teils liebevoll original restaurierten hübschen Gebäuden und genießen Sie die historische Atmosphäre. Abends steht ein Besuch von Diamond Tooth Gerties mit Casino und Cancan-Dance-Girls auf dem Programm. (Hotelübernachtung in Dawson City)

7. TAG: DEMPSTER HIGHWAY

Nach dem Aufstehen werden wir auf den Dempster Highway fahren, der einzigen Strassenverbindung zur am Polarmeer gelegenen Stadt Inuvik in den North West Territorien. Entdecken Sie Tombstone Mountains und staunen Sie über die spektakuläre Tundra-Landschaft, die gerade in dieser Gegend zu jeder Jahres - zeit einen einzigartigen Reiz hat. Ausserdem steht heute auch ein Ausflug zum Midnight Dome, dem Hausberg von Dawson City mit auf dem Programm. (Hotelübernachtung in Dawson City)

8. TAG: DAWSON CITY - WHITEHORSE

Über den Klondike-Highway führt die heutige Etappe zurück bis nach Whitehorse. Sie werden unterwegs wiederholt den mächtigen Yukon-River sehen. Mit annähernd 3200 Kilometern Länge eine der längsten Wasserstraßen Nordamerikas. Natürlich besichtigen Sie auch die berühmigten Five Finger Rapids - einer gewaltige Stromschnelle, die vielen Raddampfern in der Vergangenheit bei der Navigation zum Verhängnis geworden ist. Alte Poststationen, Rasthäuser und kleinere Ortschaften erinnern unterwegs immer wieder an die Zeit des großen Goldrausches vor 100 Jahren. Gegen späten Nachmittag in Whitehorse angekommen, besteht dann die Gelegenheit den naheliegenden Miles Canyon, entstanden durch basaltische Lavaströme, zu besuchen. Von der historischen Hängebrücke, die über den Yukon führt und die 20 Meter hohen Stell- ufern des Canyons verbindet, hat man einen sensationellen Ausblick. (Hotelübernachtung in Whitehorse)

9. TAG: WHITEHORSE (ABREISE)

Transfer vom Hotel zum Flughafen Whitehorse oder individuelles Anschlussprogramm.



INGESCHLOSSENE LEISTUNGEN

- Deutschsprachige Reiseleitung
- Individuelle Führung und Interpretation während der gesamten Reise
- 8 Hotel - Übernachtungen in DZ der gehobenen Mittelklasse
- Alle notwendigen Transporte
- Alle notwendigen Transporte im klimatisierten Maxivan / Kleinbus
- Tagestour in den Denali Nationalpark
- Tagesausflug Dempster Highway
- Gebühren für National Parks
- Eintrittsgeld Casino „Diamond Tooth Gerties“
- Eintrittsgeld Goldgräbermuseum Dawson City
- Airporttransfers

NICHT INGESCHLOSSEN

- Verpflegung
- Optionale Ausflüge
- Persönliche Extras
- Trinkgelder

KINDERBEDINGUNGEN

Mindestalter: 7 Jahre
7-11 Jahre: 50% Nachlass vom regulären Preis
12-17 Jahre: 25% Nachlass vom regulären Preis

HINWEIS

Kurzfristige Änderungen im Reiseverlauf sind möglich und liegen im Ermessen des Tour-Guides.



ABFAHRT WHITEHORSE

COAST MOUNTAINS DES NORDENS | SIGHTSEEING-REISE



7 TAGE GEFÜHRTE SIGHTSEEING-REISE IN ALASKA UND YUKON
VON WHITEHORSE, YUKON BIS ANCHORAGE, ALASKA

Während dieser Hotel - Reise erleben Sie einige der spektakulärsten Landschaften, die der Yukon und Alaska zu bieten haben. Folgen Sie auf dieser 7-tägigen Tour auch den Spuren der alten Goldgräber und Abenteurer. Hier im hohen Norden des amerikanischen Kontinents werden Sie eine gewaltige Natur mit Gletschern und imposanten Bergmassiven erleben. Bewundern Sie ebenso die vielfältige Tierwelt im einmaligen Land der Mitternachts-sonne und der Nordlichter!

REISEVERLAUF "COAST MOUNTAINS DES NORDENS"

1. TAG: WHITEHORSE

Individuelle Anreise der Teilnehmer nach Whitehorse. Herzlich willkommen in Kanadas Yukon! Transfer zum Hotel, Zusammenkunft und Kennenlernen der Reisegruppe.
 (Hotelübernachtung in Whitehorse).

2. TAG: WHITEHORSE - HAINES JUNCTION

Die heutige kurze Fahrtappe führt über den Alaska Highway wieder in Richtung Westen. Auf diesem Teilstück laden landschaftliche Sehenswürdigkeiten zu kurzen Zwischenstopps ein. Am frühen Nachmittag erreichen Sie Haines Junction, unmittelbar am Fuße des Kluane Nationalparks gelegen. Der Kluane Nationalpark ist nicht nur der größte Nationalpark Kanadas, sondern er beherbergt neben einer vielfältigen Tierwelt auch das größte zusammenhängende Gletschergebiet der Erde – außerhalb der beiden Pole. Bis heute ist dieser gewaltige Nationalpark noch weitestgehend unerschlossen und unberührt. Je nach Wetterlage und Interesse der Gruppe kann eine geführte kleinere Wanderung in den Nationalpark unternommen werden. Eine weitere mögliche Attraktion ist die Teilnahme an einem Flug mit dem legendären Buschflugzeug über die imposante Gletscherwelt des Parks oder auch das Einfliegen mit dem Helikopter tief hinein in absolut menschenleeres Gebiet (fakultativ).
 (Hotelübernachtung in Haines Junction)

3. TAG: HAINES JUNCTION - TOK

Es geht zunächst entlang am malerischen Ufer des riesigen Kluane Lake. Ein erster Halt ist geplant am Sheep Mountain Visitor Center. In den umliegenden Bergen bestehen beste Chancen, einige der seltenen schneeweißen Dallschafe zu Gesicht zu bekommen. Halten Sie Ihre Kamera bereit, manchmal kommen diese eigentlich sehr scheuen Tiere bis hinunter an die Straße! Kurz danach treffen wir auf Soldier Summit, hier erhalten Sie durch anschauliche Informationstafeln einen kleinen Einblick zum Bau und zur Eröffnung des Alaska Highways in 1942. (Hotelübernachtung in Tok)



TERMINE

09.06.-15.06.2024
 23.06.-29.06.2024
 07.07.-13.07.2024
 21.07.-27.07.2024
 04.08.-10.08.2024
 18.08.-24.08.2024
 01.09.-07.09.2024
 15.09.-21.09.2024

DAUER

7 Tage / 6 Nächte

GRUPPENGROSSE

6 - 9 Teilnehmer pro Termin
 (klimatisierter Maxivan)
 10 - 20 Teilnehmer pro Termin
 (moderner Kleinbus)

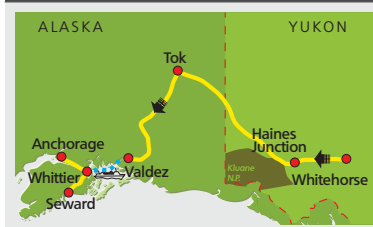
PREIS

Doppel-Zimmer: CAD 2,610.00
 Einzel-Zimmer: +CAD 1,025.00
 Dreifach-Zimmer: CAD 2,425.00
 Alle Preise pro Person (plus GST)

WOLLEN SIE VERLÄNGERN?

Fragen Sie nach unseren einmaligen Angeboten für Verlängerungsnächte - exklusiv für unsere Gäste. Wir bieten Ihnen auch eine hervorragende Auswahl an Anschlussprogrammen, um Ihren Urlaub mit uns abzurunden.

KARTE



4. TAG: TOK - VALDEZ

Der erste Teil der heutigen Etappe führt über den Tok-Cutoff Highway, entlang an zahllosen Flüssen, Seen und Gletschern, vorbei am imposanten Wrangell - St. Elias Nationalpark. Später geht's dann weiter über den Richardson Highway in südlicher Richtung an die Pazifikküste bis zur kleinen Hafenstadt Valdez. Spektakulär ist dabei die Überquerung des Küstengebirges über den Thompson Pass mit seinen direkt an der Straße gelegenen tosenden Wasserfällen. Valdez, von alpiner Umgebung eingerahmt, wird von seinen Bewohnern auch Little Switzerland genannt. Bekannt ist der Ort aber auch dadurch, dass hier die weltberühmte Trans-Alaska Pipeline endet und die großen Öltanker beladen werden.
(Hotelübernachtung in Valdez)

5. TAG: VALDEZ - WHITTIER - SEWARD

Mit der Fähre geht es durch den Prince William Sound. Zweifellos einer der landschaftlichen Höhepunkte Alaskas. Vorbei an den Gletschern des Küstengebirges und kleinen bewaldeten Inseln, führt die Route nahe an der Pazifikküste entlang. Hier bestehen auch sehr gute Möglichkeiten zur artenreichen Tierbeobachtung. Mit ein wenig Glück bekommen Sie neben den putzigen Seeottern und den Papageientauchern auch See-Löwen oder sogar Wale vor die Kamera. Wieder an Land angekommen locken weitere attraktive Fotostopps. Nicht weit von Whittier entfernt ist zum Beispiel der Portage Glacier oder auch der Byron Glacier zu sehen. Die Fahrt nach Seward durch das Chugach Gebirge, an mehreren Gletscherflüssen und Seen vorbei, ist ein weiteres Highlight. Im lebhaften Fischerort Seward können Sie sich dann gegen Abend in einem der zahlreichen Restaurants von den lokalen kulinarischen Leckerbissen verwöhnen lassen. Probieren sollten Sie ruhig auch einmal die Kingcrabs. Auf einem kleinen Spaziergang an der Kueste können Sie den Abend perfekt ausklingen lassen.
(Hotelübernachtung in Seward)

6. TAG: SEWARD - ANCHORAGE

Am Morgen gibt es noch die ein oder andere Möglichkeit einen Einblick in den Kenai Nationalpark zu bekommen. Eine der beliebtesten Optionen ist die Teilnahme an der Kenai Fjords Tour (optional), die tief in das beeindruckende vielfältige und artenreiche Fjordgebiet führt. Nach Verlassen der Kenai Halbinsel entlang der Kenai Berge führt die Fahrt am Turnagain-Meeressarm vorbei bis hinauf nach Anchorage. Halten Sie Ausschau nach den weißen Beluga-Walen, die häufig in dieser Bucht zu beobachten sind! Wieder in der großen Stadt Anchorage angekommen bietet sich zum Abschluss noch ein gutes gemeinsames Essen in einer der vielen Restaurants oder „Microbreweries an“.
(Hotelübernachtung in Anchorage)

7. TAG: ANCHORAGE (ABREISE)

Anchorage bietet am letzten Tag Ihrer erlebnisreichen Reise noch eine Fülle von Möglichkeiten. Auf dem Lake Spenard, dem größten Flugplatz für Wasserflugzeuge, starten und landen im Sommer bis zu 800 Maschinen täglich. Ganz in der Nähe befindet sich das Aviation Museum, in dem Sie viele legendäre Flugzeugtypen bestaunen können. Wer am Ende dieser großen Rundreise mit den vielen frischen Eindrücken jedoch einfach nur relaxen oder vor der Heimkehr nach Europa noch ein wenig einkaufen möchte, hat auch dafür heute noch Gelegenheit.
Transfer vom Hotel zum Flughafen Anchorage oder individuelles Anschlussprogramm.



INGESCHLOSSENE LEISTUNGEN

- Individuelle Führung und Interpretation während der gesamten Reise
- 6 Hotel - Übernachtungen in DZ der gehobenen Mittelklasse
- Alle notwendigen Transporte
- Alle notwendigen Transporte im klimatisierten Maxivan / Kleinbus
- Fährfahrt Prince William Sound
- Gebühren für National Parks
- Geführte Wanderung im Kluane-NP
- Airporttransfers

NICHT INGESCHLOSSEN

- Verpflegung
- Optionale Ausflüge
- Persönliche Extras
- Trinkgelder

KINDERBEDINGUNGEN

Mindestalter: 7 Jahre
7-11 Jahre: 50% Nachlass vom regulären Preis
12-17 Jahre: 25% Nachlass vom regulären Preis

HINWEIS

Kurzfristige Änderungen im Reiseverlauf sind möglich und liegen im Ermessen des Tour-Guides.


ABFAHRT WHITEHORSE


YUKON & ALASKA EXPLORER I HOTEL-WANDER-REISE


15 TAGE GEFÜHRTE WANDER-REISE IN YUKON UND ALASKA

VON WHITEHORSE, YUKON BIS ANCHORAGE, ALASKA

Während dieser Hotel - Wanderreise erleben und erwandern Sie einige der spektakulärsten Landschaften und Nationalparks, die Alaska und Kanadas Yukon zu bieten haben.

Folgen Sie auf dieser 15-tägigen Tour aber auch den Spuren der alten Goldgräber und Abenteurer. Hier im hohen Norden des amerikanischen Kontinents erleben Sie eine gewaltige Natur mit Gletschern und imposanten Bergmassiven. Streifen Sie mit Ihrem Reiseleiter durch die Wildnis, in der auch heute noch Bären, Wölfe und Karibus zuhause sind. In kleinen Gruppen wandern Sie durch den Denali Nationalpark, der wohl aufregendsten Wildnislandschaft Amerikas. Nur zu Fuß spüren Sie die Faszination der Wildnis, begegnen Sie den Tieren des Nordens und nur zu Fuß erfahren Sie die unendliche Weite und herbe Schönheit des Yukon und Alaskas. Kommen Sie ins Land der Mitternachtssonne und der Nordlichter!

REISEVERLAUF "YUKON & ALASKA EXPLORER"

1. TAG: ANKUNFT WHITEHORSE

Individuelle Anreise der Teilnehmer nach Whitehorse. Herzlich willkommen in Kanadas Yukon! Begrüßung und Empfang der Reiseteilnehmer am Flughafen durch den örtlichen, deutschsprachigen Tourenleiter. Transfer zum Hotel, Zusammenkunft und Kennenlernen der Reisegruppe. (Hotelübernachtung in Whitehorse)

2. TAG: WHITEHORSE – SKAGWAY

Nach dem Frühstück verschaffen Sie sich zunächst einen Überblick über die Hauptstadt des Yukon. Dazu gehört vielleicht auch ein Besuch des restaurierten Schaufelraddampfers MS Klondike, direkt am Yukon gelegen. Dann beginnt die Reise mit der ersten Fahretappe über den Klondike Highway in Richtung Süden nach Skagway, Alaska. Schon auf diesem Teilstück laden landschaftliche Sehenswürdigkeiten zu kurzen Zwischenstopps ein. Zum Beispiel an der Carcross Desert - der kleinsten Wüste der Welt - und natürlich werden Sie auch den Emerald Lake bestaunen können. Von den Einheimischen wegen seiner sensationellen Wasserfärbung auch Rainbow-Lake genannt. Sie besichtigen Carcross. Anschließend Weiterfahrt vorbei am Windy Arm und durchs Küstengebirge bis nach Skagway, Alaska. Hier erwandern Sie sich einen Teil des Chilkoot Trails. Abends lockt noch der Besuch einer der historischen Bars, zum Beispiel des "Red Onion Saloon" - zur Goldrauschzeit ein Bordell - und auch heute noch kann man sich bei Live-Musik und einem Drink in die Stimmung der alten Goldgräberzeit zurückversetzen lassen. (Hotelübernachtung in Skagway)

3. TAG: SKAGWAY – HAINES JUNCTION

Skagway, einst das Tor zum größten Goldrausch aller Zeiten! Die kleine, am Pazifik gelegene Hafenstadt


TERMINE

02.06.-16.06.2024
30.06.-14.07.2024
28.07.-11.08.2024
25.08.-08.09.2024

DAUER

15 Tage / 14 Nächte

GRUPPENGROSSE

3 - 12 Teilnehmer pro Termin

PREIS

Doppel-Zimmer: CAD 5,490.00
Einzel-Zimmer: +CAD 2,385.00
Dreifach-Zimmer: CAD 4,985.00
Alle Preise pro Person (plus GST)

WOLLEN SIE VERLÄNGERN?

Fragen Sie nach unseren einmaligen Angeboten für Verlängerungsnächte - exklusiv für unsere Gäste. Wir bieten Ihnen auch eine hervorragende Auswahl an Anschlussprogrammen, um Ihren Urlaub mit uns abzurunden.

KARTE

KÖRPERLICHE ANFORDERUNG

Gemäßigte Wanderungen mit leichtem Tagesrucksack, Kurse und Aktivitäten sind auch für Anfänger geeignet, vorgeschriebene Ausrüstung ist inklusive.

kann getrost als Open-Air-Museum der Goldrauschzeit bezeichnet werden. Fast die komplette Ortschaft mit seinen knapp 800 Einwohnern steht heute unter Denkmalschutz. Hier landeten vor über 100 Jahren die meisten der Goldsucher mit Ihren Schiffen aus dem Süden und wähten sich schon am Ziel ihrer Träume. Aber der weitaus beschwerlichere Teil der Reise zu den Goldfeldern am Klondike sollte nun erst so richtig beginnen. Bevor an die Weiterfahrt auf dem Yukon River weiter im Norden zu denken war, musste zunächst der berühmt, berüchtigte Chilkoot Trail bezwungen werden. In der Umgebung von Skagway ist heute eine weitere kürzere Wanderung vorgesehen. Später am Nachmittag geht es dann mit der Fähre durch die bizarre Welt des Lynn Fjords. Mit ein wenig Glück bekommt man hier die putzigen Seeotter, vielleicht aber auch Papageientaucher und Seelöwen oder sogar Wale vor die Kamera. Die Hafenstadt Haines - vor der gewaltigen Gebirgskulisse der schneebedeckten Chilkat Mountain Range gelegen - ist Ausgangspunkt für die restliche Fahrstrecke des heutigen Tages hinauf Richtung Norden bis nach Haines Junction. Kurz nach Verlassen der Pazifikküste passiert man das Tal des Bald Eagles - hier findet sich zu bestimmten Jahreszeiten eine besonders hohe Konzentration von Weißkopfseeadlern. Mit erneuter Überquerung des Küstengebirges erreichen Sie dann wieder eine völlig andere Klimazone. Die Haines Road bietet Gelegenheit zu atemberaubenden Aussichten auf spektakuläre Pass- und Gebirgslandschaften. Vorbei am Dezedash- und dann am Kathleen-Lake erreichen Sie abends Haines Junction. (Hotelübernachtung in Haines Junction)

4. TAG: HAINES JUNCTION / KLUANE NATIONALPARK

Haines Junction befindet sich unmittelbar am Fuße des Kluane Nationalpark. Dieser Park ist nicht nur der größte Nationalpark Kanadas, sondern er beherbergt neben einer vielfältigen Tierwelt auch das größte zusammenhängende Gletschergebiet der Erde. Von Süd- und Nordpol einmal abgesehen! Bis heute ist dieser gewaltige Nationalpark weitestgehend unerschlossen und nahezu unberührt. Der heutige Tag ist komplett für eine Wanderung in dieser phantastischen Umgebung vorgesehen. Es stehen zahlreiche Trails dafür zur Verfügung. Einer der spektakulärsten davon befindet sich am Sheep Mountain mit Blick auf den riesigen Kluane Lake. Hier bestehen auch hervorragende Chancen, einige der so scheuen, schneeweißen Dall-Schafe zu beobachten. (Hotelübernachtung in Haines Junction)

5. TAG: HAINES JUNCTION – WHITEHORSE

Heute Vormittag steht eine weitere Wanderung in den Kluane Nationalpark auf dem Programm. Südlich von Haines Junction befindet sich der Aurioi-Trail, ein kürzerer etwa vierstündiger Rundweg durch herrliche Landschaft. Haines Junction bietet aber auch noch einige fakultative Alternativen. Wie wäre es zum Beispiel mit einem spektakulären Rundflug mit dem Helikopter über die imposante Gletscherwelt des Parks? Am frühen Abend verlassen Sie dann Kluane Country und via Alaska Highway geht es in etwa zweistündiger Fahrt bis nach Whitehorse. (Hotelübernachtung in Whitehorse)

6. TAG: WHITEHORSE – DAWSON CITY

Nach einem Abstecher zur längsten hölzernen Lachstreppe der Welt ist noch ein Besuch des Beringia Centers vorgesehen. Einem interessanten Museum mit Ausstellungen zur eiszeitlichen Entstehungsgeschichte der Region einschließlich prähistorischer Tierexponate. Über den nördlichen Klondike-Highway führt die heutige Etappe bis hinauf nach Dawson City. Sie werden unterwegs wiederholt den mächtigen Yukon-River sehen. Mit annähernd 3200 Kilometern eine der längsten Wasserstraßen Nordamerikas. Natürlich besichtigen Sie auch die berühmten „Five Finger Rapids“ - eine gewaltige Stromschnelle, die vielen Raddampfern in der Vergangenheit bei der Navigation auf dem Yukon River zum Verhängnis geworden ist. Alte Poststationen, Rasthäuser und kleinere Ortschaften erinnern unterwegs immer wieder an die Zeit des großen Goldrausches. (Hotelübernachtung in Dawson City)

7. TAG: DEMPSTER HIGHWAY

Heute heißt es rechtzeitig Aufstehen. Es steht die nächste Tageswanderung auf dem Programm. Die Fahrt führt ein Stück hinauf auf den berühmten Dempster Highway. Diese Schotterpiste ist die einzige Straßenverbindung bis hoch hinauf nach Inuvik am Polarmeer gelegen. Insgesamt über 730 Kilometer lang! Am Fuße der Tombstone Mountains startet die spektakuläre Tageswanderung in dieser so einzigartigen Umgebung. Es ist ein unvergessliches Erlebnis in der Tundra und Gebirgslandschaft. Jede Jahreszeit hat in dieser Gegend ihren ganz besonderen Reiz. Geradezu überwältigend ist die Verfärbung der Landschaft im Frühherbst. Die Tombstone Mountains haben eine markante Keilform und dienten deshalb schon seit jeher als unverwechselbare Landmarke für die frühen Entdecker, Trapper und auch die RCMP-Patrouillen. Das schwarze Basaltgebirge erscheint dem Betrachter hier geradezu wie eine bizarre Mondlandschaft. (Hotelübernachtung in Dawson City)

8. TAG: DAWSON CITY

Dawson City befindet sich unmittelbar an der Mündung des Klondike Rivers in den Yukon. Hier in diesem historischen Städtchen wird noch heute - wie zur Jahrhundertwende - nach Gold gegraben. Ein Highlight ist die Fahrt zum Bonanza und Eldorado Creek, wo Sie auch eine aktive Goldmine besichtigen können (optional). Danach verschaffen Sie sich einen Überblick bei einem Ausflug auf den Midnight Dome, dem Hausberg von Dawson City, später durchstreifen Sie den kleinen Ort mit seinen teils noch originalen, teils liebevoll original restaurierten hübschen Gebäuden. Abends steht ein Besuch von Diamond Tooth Gerties mit Casino und Cancan-Dance-Girls auf dem Programm. (Hotelübernachtung in Dawson City)



9. TAG: DAWSON CITY - GLENNALLEN

Es heißt Abschied nehmen von den Goldfeldern am Klondike. Mit der Fähre über den Yukon River setzen Sie die Reise fort über den ‚Top of the World Highway‘. Eine der schönsten und spektakulärsten Höhenstraßen Nordamerikas überhaupt. Sie durchfahren alpine Hochplateaus und erleben eine einzigartige hügelige Landschaft mit borealem Nadelwald und Tundra. Dabei überqueren Sie den höchst gelegenen Grenzübergang zwischen Kanada und den USA am Little Gold Creek. Auf dieser Strecke passieren Sie so sonderbar klingende Ortschaften wie Chicken, Action Jackson oder Jack Wade Camp. (Hotelübernachtung in Glennallen)

10. TAG: GLENNALLEN – DENALI NATIONALPARK

Weiter Richtung Westen führt die heutige Fahrstrecke auf dem Denali Highway vorbei an foto- und filmreifen Wildnis-Panoramen bis an die Grenze des Denali National Parks. Genießen Sie die Fahrt. Viele Alaska Reisende steuern den Denali-Park an, aber nur wenige nähern sich ihm über diese Wildnis-Route! Abends besteht die Option zur Teilnahme an einem ca. einstündigen Gletscherflug teilnehmen. (Hotelübernachtung in der Nähe des Parks)

11. TAG: DENALI NATIONALPARK

Mit einem speziellen parkeigenen Shuttle-Bus geht es tief hinein in eine der sehenswertesten Landschaften Nordamerikas. Bei gutem Wetter erblicken Sie den majestätischen Mount Mc Kinley, mit 6193 Metern die höchste Erhebung der USA. Auch die vielfältige Tierwelt ist sehr beeindruckend. Mit ein wenig Glück sehen Sie Wölfe, Dallschafe, Elche, Karibus und Grizzly-Bären. Abends werden Sie wieder mit einem Shuttle-Bus zum Parkausgang zurück gebracht. (Hotelübernachtung in der Nähe des Parks)

12. TAG: DENALI NATIONALPARK - SEWARD

Heute heißt es Abschied nehmen von Denali. Zunächst über den George Parks Highway verlassen Sie diese Region und die Route führt vorbei an Anchorage in südlicher Richtung, entlang des Turnagain-Meeressarms. Halten Sie Ausschau nach den weißen Beluga-Walen, die häufig in dieser Bucht zu beobachten sind! Weiter geht es auf die Halbinsel Kenai Peninsula. Die Landschaft hier ist gekennzeichnet durch üppige Vegetation. (Hotelübernachtung in Seward)

13. TAG: SEWARD

Neben der Möglichkeit zu einer weiteren Wanderung in der herrlichen Gegend um Seward stehen heute einige attraktive fakultative Optionen zur Auswahl. Zu nennen ist dabei vor allem die Möglichkeit der Teilnahme an der Kenai Fjords Tour, einer sechs-stündigen Ausflugsfahrt mit dem Schiff hinein in den Kenai Fjords National Park. Zweifellos eine der besten Möglichkeiten der Erkundung der maritimen Region mit hervorragenden Chancen zur Tierbeobachtung und natürlich einschließlich des atemberaubenden Gefühls, sich in die Nähe der ins Meer kalbender Gletscher zu wagen. Lohnenswert ist auch ein Besuch des Alaska SeaLife Centers, einem Seewasseraquarium direkt in Seward gelegen. Die Restaurants in Seward sind bekannt für hervorragende Fischgerichte. Lassen Sie sich diese Gelegenheit nicht entgehen! (Hotelübernachtung in Seward)

14. TAG: SEWARD - ANCHORAGE

Am Morgen ist eine Wanderung im Seward-Gebiet vorgesehen. Zu den Optionen gehören der Iditarod Trail, der spektakuläre Coastal Trail (gezeitenabhängig), das historische Fort McGilvary und der Lachsfluss am Tonsina Beach, um nur einige zu nennen. Am Nachmittag erreichen Sie Anchorage, wo sich zum Ausklang der erlebnisreichen Reise noch eine Fülle von Möglichkeiten bieten. Auf dem Lake Spenard, dem größten Flugplatz für Wasserflugzeuge starten und landen im Sommer bis zu 800 Maschinen täglich. Ganz in der Nähe befindet sich das Aviation Museum, in dem Sie viele legendäre Flugzeugtypen bestaunen können. Wer am Ende dieser erlebnisreichen Reise mit den vielen frischen Eindrücken jedoch einfach nur Entspannen oder vor der Heimreise noch ein wenig Einkaufen möchte, hat auch dafür heute ausreichend Gelegenheit. (Hotelübernachtung in Anchorage)

15. TAG: ABREISE ANCHORAGE

Transfer der Reisegruppe vom Hotel zum Flughafen Anchorage oder individuelles Anschlussprogramm.



WANDERUNGEN

Wanderzeit: ca. 2-5 Stunden

Wanderdistanz: ca. 6-14 km

Wander-Höhenunterschied: ca. 50-550 m

Tageswanderung ca. 3-5 Stunden

EINGESCHLOSSENE LEISTUNGEN

- Deutschsprachiger Wanderführer und Reiseleiter
- Individuelle Führung und Interpretation während der gesamten Reise
- 14 Hotel - Übernachtungen in DZ der gehobenen Mittelklasse
- Alle notwendigen Transporte
- Alle notwendigen Transporte im klimatisierten Maxivan
- Geführte Wanderungen
- Fährfahrt Lynnfjord
- Tagestour in den Denali Nationalpark
- Eintrittsgelder für Nationalparks
- Eintrittsgelder lt. Programmbeschreibung
- Flughafentransfers

NICHT EINGESCHLOSSEN

- Verpflegung
- Optionale Ausflüge
- Persönliche Extras
- Trinkgelder

KINDERBEDINGUNGEN

Mindestalter: 12 Jahre
12-17 Jahre: 25% Nachlass vom regulären Preis

HINWEIS

Kurzfristige Änderungen im Reiseverlauf sind möglich und liegen im Ermessen des Tour-Guides.



ALASKA & YUKON EXPLORER I HOTEL-WANDER-REISE



15 TAGE GEFÜHRTE WANDER-REISE IN ALASKA UND YUKON



VON ANCHORAGE, ALASKA BIS WHITEHORSE, YUKON

Während dieser Hotel - Wanderreise erleben und erwandern Sie einige der spektakulärsten Landschaften und Nationalparks, die Alaska und Kanadas Yukon zu bieten haben.

Folgen Sie auf dieser 15-tägigen Tour aber auch den Spuren der alten Goldgräber und Abenteurer. Hier im hohen Norden des amerikanischen Kontinents erleben Sie eine gewaltige Natur mit Gletschern und imposanten Bergmassiven. Streifen Sie mit Ihrem Reiseleiter durch die Wildnis, in der auch heute noch Bären, Wölfe und Karibus zuhause sind. In kleinen Gruppen wandern Sie durch den Denali Nationalpark, der wohl aufregendsten Wildnislandschaft Amerikas. Nur zu Fuß spüren Sie die Faszination der Wildnis, begegnen Sie den Tieren des Nordens und nur zu Fuß erfahren Sie die unendliche Weite und herbe Schönheit des Yukon und Alaskas. Kommen Sie ins Land der Mitternachtssonne und der Nordlichter!

REISEVERLAUF "ALASKA & YUKON EXPLORER"

1. TAG: ANKUNFT ANCHORAGE

Individuelle Anreise der Teilnehmer nach Anchorage. Herzlich willkommen in Alaska! Begrüßung und Empfang der Reiseteilnehmer am Flughafen durch den örtlichen, deutschsprachigen Tourenleiter. Transfer zum Hotel, Zusammenkunft und Kennenlernen der Reisegruppe. (Hotelübernachtung in Anchorage).

2. TAG: ANCHORAGE – SEWARD

Auf dem Lake Spenard, dem größten Flugplatz für Wasserflugzeuge starten und landen im Sommer bis zu 800 Maschinen täglich. Ganz in der Nähe befindet sich das Aviation Museum, in dem Sie viele legendäre Flugzeugtypen bestaunen können. Dann beginnt die Reise mit der ersten Fahretappe in Richtung Süden nach Seward auf der Kenai Halbinsel. Die Landschaft hier ist gekennzeichnet durch üppige Vegetation. Nachmittags ist eine Wanderung im Seward-Gebiet vorgesehen. Zu den Optionen gehören der Iditarod Trail, der spektakuläre Coastal Trail (gezeitenabhängig), das historische Fort McGilvary und der Lachsfluss am Tonsina Beach, um nur einige zu nennen. (Hotelübernachtung in Seward).

3. TAG: SEWARD

Neben der Option einer weiteren Wanderung in der herrlichen Gegend um Seward stehen heute einige attraktive fakultative Optionen zur Auswahl. Zu nennen ist dabei vor allem die Möglichkeit zur Teilnahme an der Kenai Fjords Tour, einer sechs-stündigen Ausflugsfahrt mit dem Schiff hinein in den Kenai Fjords National Park. Zweifellos eine der besten Möglichkeiten der Erkundung der maritimen Region mit hervorragenden Chancen zur Tierbeobachtung und natürlich einschließlich des atemberaubenden Gefühls, sich in die Nähe der ins Meer kalbender Gletscher zu wagen. Lohnenswert ist auch ein Besuch des Alaska



TERMINE

16.06.-30.06.2024
14.07.-28.07.2024
11.08.-25.08.2024
08.09.-22.09.2024

DAUER

15 Tage / 14 Nächte

GRUPPENGROSSE

3 - 12 Teilnehmer pro Termin

PREIS

Doppel-Zimmer: CAD 5,490.00
Einzel-Zimmer: +CAD 2,385.00
Dreifach-Zimmer: CAD 4,985.00
Alle Preise pro Person (plus GST)

WOLLEN SIE VERLÄNGERN?

Fragen Sie nach unseren einmaligen Angeboten für Verlängerungsnächte - exklusiv für unsere Gäste. Wir bieten Ihnen auch eine hervorragende Auswahl an Anschlussprogrammen, um Ihren Urlaub mit uns abzurunden.

KARTE



KÖRPERLICHE ANFORDERUNG

Gemäßigte Wanderungen mit leichtem Tagesrucksack, Kurse und Aktivitäten sind auch für Anfänger geeignet, vorgeschriebene Ausrüstung ist inklusive.

Sea Life Centers, einem Seewasseraquarium direkt in Seward gelegen. Die Restaurants in Seward sind bekannt für hervorragende Fischgerichte. Lassen Sie sich diese Gelegenheit nicht entgehen! (Hotelübernachtung in Seward).

4. TAG: SEWARD – DENALI NATIONALPARK

Heute heißt es Abschied nehmen von der Pazifikküste und der Halbinsel Kenai Peninsula. Die Route führt in nördlicher Richtung entlang des Turnagain- Meeresarms. Halten Sie Ausschau nach den weißen Beluga-Walen, die häufig in dieser Bucht zu beobachten sind! Dann weiter vorbei an Anchorage über den George Parks Highway bis zum Denali Nationalpark. Abends besteht die Option zur Teilnahme an einem ca. einstündigen Gletscherflug. (Hotelübernachtung in der Nähe des Parks).



5. TAG: DENALI NATIONALPARK

Mit einem speziellen parkeigenen Shuttle-Bus geht es tief hinein in eine der sehenswertesten Landschaften Nordamerikas. Bei gutem Wetter erblicken Sie den majestätischen Mount Mc Kinley, mit 6193 Metern die höchste Erhebung der USA. Auch die vielfältige Tierwelt ist sehr beeindruckend. Mit ein wenig Glück sehen Sie Wölfe, Dallschafe, Elche, Karibus und Grizzly-Bären. Abends werden Sie wieder mit einem Shuttle-Bus zum Parkausgang zurück gebracht. (Hotelübernachtung in der Nähe des Parks).



6. TAG: DENALI NATIONALPARK – GLENNALLEN

Sie verlassen die Region des Denali National Parks und in Richtung Osten führt die heutige Fahrstrecke auf dem Denali Highway vorbei an foto- und filmreifen Wildnispanoramen. Genießen Sie die Fahrt. Viele Alaskareisende besuchen den Denali-Park, aber nur wenige benutzen diese Wildnisroute. Die Naturstrasse ist noch ein echter Geheimtipp! (Hotelübernachtung in Glennallen).

7. TAG: GLENNALLEN – DAWSON CITY

Weiter in Richtung Norden. Via den 'Glenn Highway' setzen Sie die Reise fort über den 'Top of the World Highway'. Eine der schönsten und spektakulärsten Höhenstraßen Nordamerikas überhaupt. Sie durchfahren alpine Hochplateaus und erleben eine einzigartige hügelige Landschaft mit borealem Nadelwald und Tundra. Dabei überqueren Sie den höchst gelegenen Grenzübergang zwischen Kanada und den USA am Little Gold Creek. Auf dieser Strecke passieren Sie so sonderbar klingende Ortschaften wie Chicken, Action Jackson oder Jack Wade Camp. Mit der Fähre über den Yukon River erreichen Sie gegen Abend Dawson City. (Hotelübernachtung in Dawson City)



8. TAG: DAWSON CITY

Dawson City befindet sich unmittelbar an der Mündung des Klondike Rivers in den Yukon. Hier in diesem historischen Städtchen wird noch heute - wie zur Jahrhundertwende - nach Gold gegraben. Ein Highlight ist die Fahrt zum Bonanza und Eldorado Creek, wo Sie auch eine aktive Goldmine besichtigen können (optional). Danach verschaffen Sie sich einen Überblick bei einem Ausflug auf den Midnight Dome, dem Hausberg von Dawson City, später durchstreifen Sie den kleinen Ort mit seinen teils noch originalen, teils liebevoll original restaurierten hübschen Gebäuden. Abends steht ein Besuch von Diamond Tooth Gerties mit Casino und Cancan-Dance-Girls auf dem Programm. (Hotelübernachtung in Dawson City).



9. TAG: DEMPSTER HIGHWAY

Heute heißt es rechtzeitig Aufstehen. Es steht die nächste Tageswanderung auf dem Programm. Die Fahrt führt ein Stück hinauf auf den berühmten Dempster Highway. Diese Schotterpiste ist die einzige Straßenverbindung bis hoch hinauf nach Inuvik am Polarmeer gelegen. Insgesamt über 730 Kilometer lang! Am Fuße der Tombstone Mountains startet die spektakuläre Tageswanderung in dieser so einzigartigen Umgebung. Es ist ein unvergeßliches Erlebnis in der Tundra und Gebirgslandschaft. Jede Jahreszeit hat in dieser Gegend ihren ganz besonderen Reiz. Geradezu überwältigend ist die Verfärbung der Landschaft im Frühherbst. Die Tombstone Mountains haben eine markante Keilform und dienen deshalb schon seit jeher als unverwechselbare Landmarke für die frühen Entdecker, Trapper und auch die RCMP-Patrouillen. Das schwarze Basaltgebirge erscheint dem Betrachter hier geradezu wie eine bizarre Mondlandschaft. (Hotelübernachtung in Dawson City).



10. TAG: DAWSON CITY – WHITEHORSE

Es heißt Abschied nehmen von den Goldfeldern am Klondike. Über den nördlichen Klondike-Highway führt die heutige Etappe bis nach Whitehorse. Sie werden unterwegs wiederholt den mächtigen Yukon-River sehen. Mit annähernd 3200 Kilometern eine der längsten Wasserstraßen Nordamerikas. Natürlich besichtigen Sie auch die berühmten 'Five Finger Rapids' - eine gewaltige Stromschnelle, die vielen Raddampfern in der Vergangenheit bei der Navigation auf dem Yukon River zum Verhängnis geworden ist. Alte Poststationen, Rasthäuser und kleinere Ortschaften erinnern unterwegs immer wieder an die Zeit des großen Goldrausches. (Hotelübernachtung in Whitehorse).

11. TAG: WHITEHORSE – HAINES JUNCTION

Nach einem Abstecher zur längsten hölzernen Lachstreppe der Welt geht es in etwa zweistündiger Fahrt via den Alaska Highway nach Kluane Country. Heute Nachmittag steht eine weitere Wanderung in den Kluane Nationalpark auf dem Programm. Südlich von Haines Junction befindet sich der Auriol-Trail, ein kürzerer etwa vierstündiger Rundweg durch herrliche Landschaft. (Hotelübernachtung in Haines Junction).

12. TAG: HAINES JUNCTION / KLUANE NATIONALPARK

Haines Junction befindet sich unmittelbar am Fuße des Kluane Nationalpark. Dieser Park ist nicht nur der größte Nationalpark Kanadas, sondern er beherbergt neben einer vielfältigen Tierwelt auch das größte zusammenhängende Gletschergebiet der Erde. Von Süd- und Nordpol einmal abgesehen! Bis heute ist dieser gewaltige Nationalpark weitestgehend unerschlossen und nahezu unberührt. Der heutige Tag ist komplett für eine Wanderung in dieser phantastischen Umgebung vorgesehen. Es stehen zahlreiche Trails dafür zur Verfügung. Einer der spektakulärsten davon befindet sich am Sheep Mountain mit Blick auf den riesigen Kluane Lake. Hier bestehen auch hervorragende Chancen, einige der so scheuen, schneeweißen Dall-Schafe zu beobachten. Haines Junction bietet aber auch noch einige fakultative Alternativen. Wie wäre es zum Beispiel mit einem spektakulären Rundflug mit dem Helikopter über die imposante Gletscherwelt des Parks? (Hotelübernachtung in Haines Junction).

13. TAG: HAINES JUNCTION – SKAGWAY


Vorbei am Kathleen- und dann am Dezedash-Lake bietet die Haines Road Gelegenheit zu atemberaubenden Aussichten auf spektakuläre Pass- und Gebirgslandschaften. Mit Überquerung des Küstengebirges erreichen Sie dann wieder eine völlig andere Klimazone. Kurz vor Erreichen der Pazifikküste passiert man das Tal des Bald Eagles - hier findet sich zu bestimmten Jahreszeiten eine besonders hohe Konzentration von Weißkopfseeadlern. Von der Hafenstadt Haines aus - vor der gewaltigen Gebirgskulisse der schneebedeckten Chilkat Mountain Range gelegen - geht es dann mit der Fähre durch die bizarre Welt des Lynn Fjords bis nach Skagway. Mit ein wenig Glück bekommt man hier die putzigen Seeotter, vielleicht aber auch Papageientaucher und Seelöwen oder sogar Wale vor die Kamera. Abends in Skagway lockt der Besuch einer der historischen Bars, zum Beispiel des "Red Onion Saloon" - zur Goldrauschzeit ein Bordell - und auch heute noch kann man sich bei Live-Musik und einem Drink in die Stimmung der alten Goldgräberzeit zurückversetzen lassen. (Hotelübernachtung in Skagway).

14. TAG: SKAGWAY – WHITEHORSE

Skagway, einst das Tor zum größten Goldrausch aller Zeiten! Die kleine, am Pazifik gelegene Hafenstadt kann getrost als Open-Air-Museum der Goldrauschzeit bezeichnet werden. Fast die komplette Ortschaft mit seinen knapp 800 Einwohnern steht heute unter Denkmalschutz. Hier landeten vor über 100 Jahren die meisten der Goldsucher mit Ihren Schiffen aus dem Süden und wählten sich schon am Ziel ihrer Träume. Aber der weitaus beschwerlichere Teil der Reise zu den Goldfeldern am Klondike sollte nun erst so richtig beginnen. Bevor an die Weiterfahrt auf dem Yukon River weiter im Norden zu denken war, musste zunächst der berühmt, berüchtigte Chilkoot Trail bezwungen werden, den wir heute im unteren Teil erwandern. Die Fahrstrecke heute geht über den Klondike Highway in Richtung Whitehorse. Zunächst durchs Küstengebirge und dann vorbei am Windy Arm. Landschaftliche Sehenswürdigkeiten laden zu kurzen Zwischenstopps ein. In Carcross und an der Carcross Desert - der kleinsten Wüste der Welt - und natürlich werden Sie auch den Emerald Lake bestaunen können. Von den Einheimischen wegen seiner sensationellen Wasserfärbung auch Rainbow-Lake genannt. (Hotelübernachtung in Whitehorse).

15. TAG: ABREISE WHITEHORSE

Transfer der Reisegruppe vom Hotel zum Flughafen Whitehorse oder individuelles Anschlussprogramm.



WANDERUNGEN

Wanderzeit: ca. 2-5 Stunden

Wanderdistanz: ca. 6-14 km

Wander-Höhenunterschied: ca. 50-550 m

Tageswanderung ca. 3-5 Stunden

INGESCHLOSSENE LEISTUNGEN

- Deutschsprachiger Wanderführer und Reiseleiter
- Individuelle Führung und Interpretation während der gesamten Reise
- 14 Hotel - Übernachtungen in DZ der gehobenen Mittelklasse
- Alle notwendigen Transporte
- Alle notwendigen Transporte im klimatisierten Maxivan
- Geführte Wanderungen
- Fährfahrt Lynnfjord
- Tagestour in den Denali Nationalpark
- Eintrittsgelder für Nationalparks
- Eintrittsgelder lt. Programmbeschreibung
- Flughafentransfers

NICHT INGESCHLOSSEN

- Verpflegung
- Optionale Ausflüge
- Persönliche Extras
- Trinkgelder

KINDERBEDINGUNGEN

Mindestalter: 12 Jahre
12-17 Jahre: 25% Nachlass vom regulären Preis

HINWEIS

Kurzfristige Änderungen im Reiseverlauf sind möglich und liegen im Ermessen des Tour-Guides.



ABFAHRT WHITEHORSE



ALYESKA - RUF DER WILDNIS | KLEINGRUPPEN HOTEL-REISE



19 TAGE GEFÜHRTE KLEINGRUPPEN SIGHTSEEING-REISE IN ALASKA UND YUKON
VON WHITEHORSE, YUKON BIS ANCHORAGE, ALASKA

„Der Ruf der Wildnis“ – schon der Abenteurer Jack London wusste auf fesselnde Weise zu beschreiben, dass man den „Ruf“, die magische Anziehungskraft unberührter Natur, nirgendwo so intensiv verspürt wie in Kanadas Yukon und in Alaska! **Maximal neun Teilnehmer** treten diese Reise von Whitehorse nach Anchorage im Kleinbus an. Unter fachkundiger örtlicher Touren Leitung geht es durch die Zeit des Goldrausches und mitten hinein in die Wildnis einer unglaublichen Landschaft.

Diverse Wildnis-Schotterpisten sind auf dieser Route durch das Nordland zu meistern. Und nur per Motorboot geht es zur Ruby Range Lodge am Ufer des Talbot Arms, einem fjordähnlichen Seitenarm des riesigen Kluane Lakes. Ein eigenes Blockhaus am See und das Lagerfeuer am Ufer – Yukon-Style!

Tierbeobachtungen und Wanderungen prägen die Tour – genau wie der Flug über die Polarkreistundra oder die Fahrt auf dem Dempster Highway. Der Denali National Park ist ein weiterer Höhepunkt. Der Weg ist nicht alltäglich – er ist keine „Autobahn“. Fahrten über einsame, unbefestigte Wildnis Strecken machen das Fortkommen oft langwieriger und holpriger – aber dafür auch umso erlebnisreicher! In Inuvik besteht die Möglichkeit zu einem Ausflug nach Tuktoyaktuk, um das kleine Inuit-Dorf an der Polarmeerküste zu erkunden. Mit dem Flugzeug dann weiter nach Dawson City: Goldwaschen, Casino und Cancan-Tanz. Der Top-of-the-World Highway führt über einsame Höhen nach Alaska, wo Mount Denali und schließlich Anchorage warten.

REISEVERLAUF “ALYESKA - RUF DER WILDNIS”

F=Frühstück/A=Abendessen

1. TAG: WHITEHORSE, YUKON TERRITORY

Herzlich willkommen im Yukon! Nach dem Hoteltransfer lernen Sie die übrigen Tour Teilnehmer kennen und verspüren erstmalig den Flair des Nordens! Hotelübernachtung in Whitehorse



TERMINE

30.06.-18.07.2024
 28.07.-15.08.2024
 25.08.-12.09.2024

DAUER

19 Tage / 18 Nächte

GRUPPENGROSSE

KLEINGRUPPE
 5 - 9 Teilnehmer pro Termin
 (klimatisierter Maxivan)

PREIS

Doppel-Zimmer: CAD 9,435.00
 Einzel-Zimmer: +CAD 2,305.00
 Alle Preise pro Person (plus GST)

WOLLEN SIE VERLÄNGERN?

Fragen Sie nach unseren einmaligen Angeboten für Verlängerungsnächte – exklusiv für unsere Gäste. Wir bieten Ihnen auch eine hervorragende Auswahl an Anschlussprogrammen, um Ihren Urlaub mit uns abzurunden.

KARTE



2. TAG: WHITEHORSE

Nach der ersten Nacht im Raven Hotel geht es im Zug der Goldgräber ab Fraser über den White Pass bis nach Skagway und per Van zurück nach Whitehorse. Die Dieselloks ziehen die historischen Waggonen täglich von der Hafenstadt Skagway zum White Pass hinauf und erklimmen dabei während der ersten 20 Meilen eine Höhe von mehr als 1000 Metern. Der Zug durchfährt zwei Tunnel und mehrere Talbrücken. Die offenen Plattformen zwischen den Waggonen sind ideal, um eindrucksvolle Fotos zu machen. Der Tour Van bringt Sie von Whitehorse über den South Klondike Highway nach Fraser, British Columbia. Von hier aus fahren Sie die restlichen 45 Kilometer bis nach Skagway mit dem White Pass Zug. In Skagway haben Sie etwa zwei Stunden Zeit für ein Mittagessen und eine kleine Erkundungstour durch die Goldgräber-Stadt.

Hotelübernachtung in Whitehorse (F)



3.-5. TAG: RUBY RANGE LODGE

Am Rande des berühmten Kluane National Parks nah an der Grenze zu Alaska gelegen, schmiegt sich die kleine rustikale Ruby Range Lodge an das Ufer des Talbot Arms, einem fjordähnlichen Seitenarm des riesigen Kluane Lakes. Ihr Tourguide bringt Sie über den Alaska Highway in Richtung Destruction Bay – mit dem Boot geht es dann zur Wildnis-Lodge. Genießen Sie den Yukon Sommer mit seinen langen, warmen Tagen und seinen vielfältigen Möglichkeiten wie Angeln, Wandern, Bootsfahren, Tierbeobachtungen, Fotografieren oder auch einfach nur beim Ausspannen in einer unvergleichlichen Umgebung. Unterbringung entweder direkt in der Lodge oder einer der vorhandenen Cabins. Sanitäre Anlagen inklusive Outdoor Toilette und einfachem Duschhaus sind vorhanden. Die Mahlzeiten werden gemeinsam in der gemütlichen Lodge eingenommen.

Ruby Range Lodge (F/A)



6. TAG: HAINES JUNCTION

Die Rückreise nach Destruction Bay erfolgt wieder mit dem Motorboot. Von dort werden Sie mit dem Tourbus nach Haines Junction gebracht. Haines Junction befindet sich unmittelbar am Fuße des Kluane Nationalparks. Dieser Park ist nicht nur der größte Nationalpark Kanadas, sondern er beherbergt neben einer vielfältigen Tierwelt auch das größte zusammenhängende nicht-polare Gletschergebiet der Erde. Schauen Sie am Kathleen Lake vorbei – der Blick in Richtung Kluane Nationalpark ist spektakulär. Oder besuchen Sie das Visitor Center des Parks und lernen Sie noch mehr über die Geschichte der Region.

Hotelübernachtung in Haines Junction (F)



7. TAG: HAINES JUNCTION

Nutzen Sie den Tag im Kluane Nationalpark für optionale Wanderungen oder einen beeindruckenden Flug mit Ausblick auf die schneebedeckten Berggipfel der St. Elias Mountains und den höchsten Berg Kanadas, den Mount Logan (optional). Staunen Sie über das weltweit größte zusammenhängende Gletschergebiet außerhalb der beiden Pole.

Hotelübernachtung in Haines Junction (F)



8. TAG: CARMACKS

Es geht weiter – vorbei an Wäldern, Flüssen und Seen fahren Sie durch weitgehend unbesiedeltes Gebiet und es lohnt sich, die Kamera in Reichweite zu haben. Ihr heutiges Ziel Carmacks, war einst eine bedeutende Zwischenstation für die auf dem Yukon River verkehrenden Raddampfer.

Hotelübernachtung in Carmacks (F)



9. TAG: DEMPSTER HIGHWAY / EAGLE PLAINS

Die Stromschnelle Five Finger Rapids im Yukon River wurde vielen Booten zum Verhängnis. Nach einem Zwischenstopp am rauschenden Wasser beginnt später die Fahrt auf dem legendären Dempster Highway! Soweit das Auge reicht unberührte Tundralandschaft, die von Karibus, Elchen und Bären durchstreift wird. Die insgesamt über 730 Kilometer lange Schotterpiste ist die einzige Straßenverbindung nach Inuvik. Heute übernachten Sie in Eagle Plains.

Hotelübernachtung in Eagle Plains (F)



10. TAG: DEMPSTER HIGHWAY / INUVIK

Auf Ihrer Fahrt durch spektakuläre Tundra- und Gebirgslandschaft passieren Sie den Polarkreis und die Grenze zu den Northwest Territories. Am Fuße der Richardson Mountains unternehmen Sie eine kürzere Wanderung, bevor Sie mit Fährschiffen den Peel River und später den mächtigen MacKenzie River überqueren. Abends erreichen Sie Inuvik.

Hotelübernachtung in Inuvik (F)

11. TAG: INUVIK

Sie erkunden Inuvik und bestaunen die berühmte Iglu Kirche. Wer möchte, kann sich einer optionalen Tour nach Tuktoyaktuk anschließen. Seit 2017 ist der „Inuvik to Tuktoyaktuk Highway“ auch für Touristen befahrbar. Zu Fuß erkunden Sie den kleinen Ort mit seinen Inuit-Bewohnern. Die ganz Mutigen tauchen ihren Fuß

in das eisige Wasser des arktischen Meeres, bevor Sie wieder zurück nach Inuvik fahren. Wer diesen Ausflug alternativ mit dem Buschflugzeug unternehmen will, kann dies ebenfalls vor Ort hinzu buchen.
Hotelübernachtung in Inuvik (F)

12. TAG: FLUG NACH DAWSON CITY

Eine neue Perspektive ermöglicht Ihnen, Weite und Unberührtheit der Tundra Landschaften rund um den Dempster Highway einmal ganz anders zu erfassen: Mit dem Flugzeug geht es in die Goldrauschstadt Dawson City. Dawson war damals wie heute ein bedeutendes Zentrum der Region.
Hotelübernachtung in Dawson City (F)

13. TAG: DAWSON CITY

Versuchen Sie in den Goldfeldern am Klondike River Ihr Glück beim Goldwaschen oder bestaunen Sie den Bonanza Creek und den Schwimmbagger Dredge No. 4. Lassen Sie sich überall und immer wieder in die Goldrauschzeit entführen, zum Beispiel beim Besuch der alten Cabin von Jack London, dem Autor von „Ruf der Wildnis“. Höhepunkt des Abends ist der Besuch bei „Diamond Tooth Gerties“ mit Casino und Cancan-Tanz.
Hotelübernachtung in Dawson City (F)

14. TAG: TOP OF THE WORLD HIGHWAY / TOK

Mit der Fähre geht es über den Yukon River auf den Top of the World Highway. Die überwiegend oberhalb der Baumgrenze verlaufende und nur teilweise geteerte Route bietet Ausblicke über menschenleere Weiten. Sie erreichen Alaska und den Ort Tok.
Hotelübernachtung in Tok (F)

15. TAG: FAIRBANKS

Über den Alaska Highway geht es heute in Richtung Fairbanks. Unterwegs liegen Berge und Niederungen mit Tundra- und Taiga Bewuchs zu beiden Seiten. Der Tangle River ist dabei Ihr stetiger Begleiter in Richtung der zweitgrößten Stadt Alaskas. Unterkunft ist das Bridgewater Hotel in Downtown Fairbanks.
Hotelübernachtung in Fairbanks (F)

16. TAG: DENALI HIGHWAY

Nach einer gemütlichen Nacht in Fairbanks fahren Sie heute bis an die Grenze des Denali Nationalparks. Genießen Sie die Fahrt. Am Abend können Sie an einem ca. einstündigen Gletscherflug teilnehmen (optional). Untergebracht sind Sie in dem noch als Geheimtipp geltenden „Denali Grizzly Bear Resort“ – nur wenige Kilometer vor den Toren des Nationalparks.
Hotelübernachtung in der Nähe des Parks (F)

17. TAG: DENALI NATIONALPARK

Der Denali Nationalpark – ohne Frage ein weiterer Höhepunkt Ihrer Reise! Mit einem speziellen Park eigenen Bus geht es hinein in eine der sehenswertesten Landschaften Nordamerikas. Bei guter Sicht erblicken Sie den majestätischen Mount Denali (6193m) und mit ein wenig Glück beobachten Sie Wölfe, Dallschafe, Elche, Karibus und Grizzlies. Schließlich bieten sich Ihnen auf einer kurzen Wanderung auch viele Einblicke in die interessante Vegetation.
Hotelübernachtung in der Nähe des Parks (F)

18. TAG: ANCHORAGE

Es geht nach Anchorage. Noch einmal Gelegenheit zum Einkaufen. Wer möchte schon ohne handfeste Erinnerung an dieses Reiseerlebnis heimfliegen?
Hotelübernachtung in Anchorage (F)

19. TAG: ANCHORAGE / TOURENDE

Sie fahren zum Flughafen in Anchorage. Es folgt die Abreise bzw. individuelle Verlängerung Ihrer Kanada-/Alaska-Reise. (F)



EINGESCHLOSSENE LEISTUNGEN

- Deutsch-/Englischsprachige Reiseleitung
- Individuelle Führung und Interpretation während der gesamten Reise
- Alle notwendigen Transporte im klimatisierten Maxivan
- 18 Übernachtungen (DZ) in ausgewählten Unterkünften
- 18x Frühstück,
• 3x Abendessen in der Ruby Range Lodge
- Inlands-Linienflug Inuvik - Dawson City
- Zugfahrt WP&YR Fraser - Skagway
- Tagestour in den Denali Nationalpark
- Besuch einer Goldmine und Goldwaschen in Dawson City
- Wanderungen lt. Ausschreibung
- Eintrittsgeld Casino „Diamond Tooth Gerties“
- Gebühren für National Parks
- Flughafentransfers in Anchorage und Whitehorse

NICHT EINGESCHLOSSEN

- Übrige Mahlzeiten
- Optionale Ausflüge (\$\$ Seite 6)
- Persönliche Extras
- Trinkgelder

HINWEIS

- Auf der Ruby Range Lodge ist eine Unterbringung in Einzelzimmern aufgrund begrenzter Kapazitäten nicht immer möglich.

- Sollte eine Unterkunft nicht verfügbar sein, wird eine möglichst gleichwertige Alternative gebucht.

Kurzfristige Änderungen im Reiseverlauf sind möglich und liegen im Ermessen des Tour-Guides.

EXKLUSIVE GEFÜHRTE PRIVATTOUREN | AUF ANFRAGE | AB/BIS WHITEHORSE

WANDERN IN YUKONS KLUANE NATIONALPARK



Einwöchige Wandertour im Kluane Nationalpark

Der Kluane Nationalpark ist der viertgrößte Nationalpark in Kanada und beheimatet das größte nicht polare Eisfeld der Welt. Zudem ist er als einer der schönsten Nationalparks Kanadas bekannt und bietet mehr als genügend unvergessliche Wandererlebnisse.

In den St. Elias Bergen erwartet uns eine artenreiche Flora und Fauna mit atemberaubendem Gletscherpanorama. Auf den alpinen Wanderwegen bietet sich oft die Möglichkeit Dallschafe oder auch mal einen Grizzly zu Gesicht zu bekommen. Die Möglichkeiten sind hier für Wanderbegeisterte einfach perfekt.

Die besten und schönsten Wanderungen erkunden wir in einer einwöchigen Tour. Die Tour beginnt mit einer Stadtführung in Whitehorse. Anschließend fahren wir nach Haines Junction in unser Hotel. Wir unternehmen ausschließlich Tageswanderungen, die zwischen 3-10 Stunden dauern. Der Schwierigkeitsgrad ist auf die Gruppe anpassbar, die nachfolgende kurze Tourbeschreibung auf erfahrene Wanderer ausgelegt.

REISEVERLAUF (Beispiel)

- 1. Tag:** Ankunft und Begrüßung in Whitehorse
- 2. Tag:** Nach einer Stadtführung in Whitehorse fahren wir in unser Hotel nach Haines Junction. Auf dem Weg dorthin besuchen wir „Long ago peoples place“, eine First Nation Siedlung, wo wir eine kleine geführte Tour mitmachen und über das Leben der First Nations erfahren. Zuvor besuchen wir noch das Yukon Wildlife Preserve und stoppen auch bei einem lokalen Musher und seinen Hunden.
- 3. Tag:** Heute besuchen wir das Visitor Information Center in Haines Junction, um uns über Kanadas schönsten Nationalpark zu informieren. Der Kluane Nationalpark ist u.a. für das größte, nicht polare Eisfeld der Welt bekannt. Am Nachmittag unternehmen wir unsere erste kleine Wanderung am Dezadeash River.
- 4. Tag:** Der Auriol Trail führt uns heute zu unserer ersten Wanderung im Kluane Nationalpark. 400 Höhenmeter, 4-6 Stunden
- 5. Tag:** Heute geht es in Richtung Kluane Lake. Von dort aus wandern wir den Sheep Creek Trail. 430 Höhenmeter, 3-6 Stunden
- 6. Tag:** Der Höhepunkt unserer Wandertour folgt heute. Genießen Sie grandiose Aussicht über den Kluane Nationalpark, nachdem Sie den Kings Throne erklommen haben. 548-1442 Höhenmeter, 4-10 Stunden
- 7. Tag:** Heute Vormittag haben Sie die Möglichkeit, an einem Rundflug über den Kluane Nationalpark teilzunehmen (optional). Danach geht es zurück nach Whitehorse, wo wir den Miles Canyon zu Fuß erkunden.
- 8. Tag:** Nachdem wir am Vormittag den Millenium Trail als Abschluss gehen, bringt Sie Ihr Guide zum Flughafen (oder individuelles Anschlussprogramm).

Diese Tour wird mit einem erfahrenen Reiseleiter ab einer Teilnehmerzahl von 4 Personen durchgeführt. Für diese Tour empfehlen wir entsprechende Wanderausrüstung wie Wanderschuhe, einen leichten Tagesrucksack, ggf. Wanderstöcke, Regenkleidung, etc.

Diese Tour eignet sich u.a. für jeden, der sich im Yukon aktiv betätigen und die grandiose Natur des Kluane Nationalparks erleben möchte. Ideal ist diese Wandertour auch für eine Erweiterung eines Wohnmobil- oder Mietwagenurlaubs.



TERMINE

auf Anfrage
Juni bis Anfang September

DAUER

8 Tage / 7 Nächte

PREISE

Doppel-Zimmer: CAD 4,090.00
Einzel-Zimmer: +CAD 990.00
Dreifach-Zimmer: CAD 3,870.00
Alle Preise pro Person (plus GST) bei einer Gruppengröße von 4 Teilnehmern

GRUPPENGROSSE

mindestens 4 Teilnehmer

EINGESCHLOSSENE LEISTUNGEN

- 8 Tage Rundreise ab / bis Whitehorse
- Deutschsprachige Reiseleitung
- Individuelle Führung und Interpretation während der gesamten Reise
- 7 Hotel - Übernachtungen in DZ der gehobenen Mittelklasse
- Alle notwendigen Transporte im klimatisierten Maxivan / Kleinbus
- Gebühren für National Parks
- Geführte Wanderungen im Kluane-NP
- Eintrittsgelder laut Programm
- Airporttransfers Whitehorse

NICHT EINGESCHLOSSEN

- Optionale Ausflüge
- Persönliche Extras
- Trinkgelder

HINWEIS

Kurzfristige Änderungen im Reiseverlauf sind möglich und liegen im Ermessen des Tour-Guides.



EXKLUSIVE GEFÜHRTE PRIVATTOUREN | AUF ANFRAGE | AB/BIS WHITEHORSE

ARCTIC SUMMER - DEMPSTER HIGHWAY & ARKTISCHER OZEAN



Arctic Summer Tour - Von Whitehorse an den Arktischen Ozean

Diese Tour hat es in sich. Von Whitehorse, der Hauptstadt des Yukons, geht es auf dem Klondike Highway nach Dawson City. Die Goldgräberstadt aus dem späten 19. Jahrhundert war das Zentrum des letzten großen Goldrausches. Noch heute kann man dieses Flair in der kleinen aber sehr umtriebigen und lebhaften Stadt erleben.

Von Dawson geht es auf dem Dempster Highway, der einzigen ganzjährigen Straßenverbindung in den hohen Norden, in Richtung Arktischen Ozean. Wir bestaunen die unglaublich vielseitige und abwechslungsreiche Landschaft auf dem Weg in den Norden und überqueren dabei den Polarkreis. Die Tombstone und Richardson Mountains könnten unterschiedlicher nicht sein, die Ogilvie - Bergkette scheint endlos.

Je weiter wir in Richtung Inuvik, der kleinen Stadt in den Northwest Territorien, direkt am Mackenzie Delta gelegen, kommen, desto karger und weniger bewachsen präsentiert sich die Landschaft. Von Inuvik ist es nur noch ein Katzensprung zum Nordpolarmeer. Seit November 2017 verbindet der Inuvik-Tuktoyaktuk Highway, eine Verlängerung des Dempster Highways, die beiden Städte. Bisher war das kleine Dorf Tuktoyaktuk (kurz: Tuk) im Sommer nur per Flugzeug oder Boot und im Winter über die bekannte Iceroad erreichbar. Unsere Fahrt bringt uns über diesen neuen Highway direkt an den Arktischen Ozean, in das kleine Inuit-Dorf. Dort lernen wir Inuit-Bewohner kennen, die uns über das Leben und die Extreme im hohen Norden erzählen.

Ein Flug von Inuvik führt uns über die grandiose Landschaft der Northwest Territories und des Yukons zurück nach Whitehorse.

Highlights:

Stadtführungen in Whitehorse, Dawson City, Inuvik und Tuktoyaktuk
Yukon Wildlife Preserve
Five Finger Rapids
Besuch der Goldfelder in Dawson City
Besuch von Diamond Tooth Gerties (Casino und Tanzhalle)
Besuch der Cabins von Robert Service und Jack London
Fahrt auf dem Dempster Highway
Überquerung des Polarkreises
Fahrt auf dem Inuvik-Tuktoyaktuk Highway
Arktischer Ozean

Diese Tour wird mit einem erfahrenen Reiseleiter ab einer Teilnehmerzahl von 4 Personen durchgeführt.



TERMINE

auf Anfrage
Juni bis Anfang September

DAUER

10 Tage / 9 Nächte

PREISE

Doppel-Zimmer: CAD 7,695.00
Einzel-Zimmer: +CAD 1,425.00
Dreifach-Zimmer: CAD 7,365.00
Alle Preise pro Person (plus GST) bei einer Gruppengröße von 4 Teilnehmern

GRUPPENGROSSE

mindestens 4 Teilnehmer

EINGESCHLOSSENE LEISTUNGEN

- 10 Tage Rundreise ab/bis Whitehorse oder ab/bis Inuvik
- Deutschsprachige Reiseleitung
- Individuelle Führung und Interpretation während der gesamten Reise
- 9 Hotel - Übernachtungen in DZ der gehobenen Mittelklasse
- Flughafen Transfer Whitehorse / Inuvik
- Flug von Inuvik nach Whitehorse oder von Whitehorse nach Inuvik
- Treffen mit einer Inuit-Familie in Tuktoyaktuk
- Stadtführungen in Whitehorse, Dawson City, Inuvik und Tuktoyaktuk
- Eintrittsgelder lt. Programm
- Hundeschlittentour in Inuvik

NICHT EINGESCHLOSSEN

- Verpflegung
- Optionale Ausflüge
- Persönliche Extras
- Trinkgelder



REISEVERLAUF

1. TAG: Ankunft und Begrüßung in Whitehorse
(Hotelübernachtung in Whitehorse).

2. TAG: Nach einer Stadtführung in Whitehorse inkl. eines Besuches der SS Klondike, gehen wir in das Yukon Wildlife Preserve, um die Tiere des hohen Nordens zu bestaunen. Zum Abschluss des Tages stoppen wir am Miles Canyon und an der längsten hölzernen Fischleiter in Nordamerika.
(Hotelübernachtung in Whitehorse).

3. TAG: Heute fahren wir den Klondike Highway in Richtung Dawson City. Unterwegs bieten sich immer wieder großartige Aussichten auf den Yukon River. Wir stoppen u.a. an den einzigen Stromschnellen des Yukon Flusses, den Five Finger Rapids, und nutzen den kleinen Spaziergang, um uns etwas zu bewegen.
(Hotelübernachtung in Dawson City).

4. TAG: Dawson City war um 1900 mit über 50.000 Einwohnern die größte Stadt westlich von Winnipeg und nördlich von San Francisco. Bei einer Stadtführung sehen und erleben wir den Goldrausch hautnah. Wir besuchen zudem die Cabins von Jack London und Robert Service, suchen selbst nach Geld bei einer Stippvisite in einer der noch aktiven Goldminen und lassen den Abend im hiesigen Casino bei unterhaltsamen CanCan Tänzerinnen ausklingen.
(Hotelübernachtung in Dawson City).

5. TAG: Heute folgt der erste Teil auf dem Dempster Highway, einem der eindrucksvollsten Fernstraßen in Nordamerika. Wir passieren unter anderem die Tombstone Mountains, die sich eindrucksvoll in die unendliche Weite der Natur eingeschlängelt haben. Auf dem Weg nach Eagle Plains werden wir einige Möglichkeiten für Fotostopps nutzen, um die Natur zu genießen.
(Hotelübernachtung in Eagle Plains).


6. TAG: Der zweite Teil des Dempster Highways führt uns zuerst in Richtung Polarkreis, den wir überqueren und mit jedem Teilnehmer eine kleine Feierlichkeit abhalten. Danach folgt die Grenze vom Yukon in die Northwest Territories und die Richardson Mountains. Die Ogilvie - Bergkette lässt unsere Blicke nicht los und nach und nach erreichen wir die Tundra, eine karge und wenig bewachsene Landschaft.
(Hotelübernachtung in Inuvik).

7. TAG: Den Tag beginnen wir mit einem ganz besonderen Erlebnis: Dog Sledding, Hundeschlitten im Sommer. Danach machen wir eine Stadtführung durch Inuvik und besuchen die bekannte Igloo-Kirche. Der Nachmittag ist zur freien Verfügung und kann ideal für einen Rundflug über das beeindruckende Mackenzie Flussdelta genutzt werden (optional).
(Hotelübernachtung in Inuvik).

8. TAG: Unser Weg führt uns heute nach Tuktoyaktuk, einer kleinen Inuit-Siedlung am Arktischen Ozean. Der Highway dorthin wurde erst im November 2017 eröffnet und ist der erste Highway in Kanada der eine Verbindung zum Nordpolarmeer herstellt. In Tuk werden wir eine Stadtführung mit einem Inuit-Bewohner unternehmen und auf einen Snack eingeladen.
(Hotelübernachtung in Inuvik).

9. TAG: Heute fliegen wir zurück nach Whitehorse, wo der Nachmittag zur freien Verfügung steht.
(Hotelübernachtung in Whitehorse).

10. TAG: Transfer zum Flughafen Whitehorse oder individuelles Anschlussprogramm.



HINWEIS

Kurzfristige Änderungen im Reiseverlauf sind möglich und liegen im Ermessen des Tour-Guides.

EISENBAHN TOUREN | WHITEHORSE

WHITE PASS & YUKON ROUTE RAILROAD | TOUR 1



Skagways White Pass & Yukon Route wird als die „malerische Eisenbahn der Welt“ bezeichnet. Gebaut während des Goldrausches im Jahr 1898, ist diese Schmalspureisenbahn heute ein „International Historic Civil Engineering Landmark“. Sie sitzen in gemütlichen, historischen Salon-Wagen und erleben ein atemberaubendes Gebirgspanorama, Gletscher, Schluchten, Wasserfälle, Tunnel, Holzbrücken und historische Plätze. Entdecken Sie mit der dampfenden White Pass & Yukon Route Eisenbahn Ihren eigenen Goldrausch und reisen Sie mit ihr durchs 2. Jahrhundert der Geschichte.

CANADIAN LOOP

Sie reisen mit dem Bus nach Carcross, um von dort mit der White Pass Eisenbahn den landschaftlich schönsten Abschnitt, entlang des Lake Bennett bis nach Fraser, zu fahren. Rückfahrt mit dem Bus nach Whitehorse.



TERMINE

Abfahrt Mo./Di./Fr. von Whitehorse
(Hinweis: kurzfristige Änderungen vorbehalten)

DAUER

9,5 Stunden

PREIS

USD 189.00 / Erwachsener
USD 94.50 / Kind (3-12)
Hinweis: Preise können abweichen

EINGESCHLOSSENE LEISTUNGEN

- Busreise/Transfer Whitehorse-Carcross und Fraser-Whitehorse
- Zugreise von Carcross nach Whitehorse

NICHT EINGESCHLOSSEN

- Mahlzeiten
- Trinkgelder
- Steuern und Gebühren

WHITE PASS & YUKON ROUTE RAILROAD | TOUR 2



Skagways White Pass & Yukon Route ist die „malerische Eisenbahn der Welt“. Gebaut während des Goldrausches im Jahr 1898, ist diese Schmalspureisenbahn heute ein „International Historic Civil Engineering Landmark“. Sie sitzen in gemütlichen, historischen Salon-Wagen und erleben ein atemberaubendes Gebirgspanorama, Gletscher, Schluchten, Wasserfälle, Tunnels, Holzbrücken und historische Plätze. Entdecken Sie mit der dampfenden White Pass & Yukon Route Eisenbahn Ihren eigenen Goldrausch und reisen Sie mit ihr durchs 2. Jahrhundert der Geschichte.

TAGESTOUR NACH SKAGWAY (UND ZURÜCK)

Sie reisen mit dem Bus von Whitehorse nach Fraser und fahren von dort mit der White Pass Eisenbahn über den hohen White Pass, überqueren die Grenze zwischen Yukon und Alaska und treffen danach in Skagway ein. Sie haben freie Zeit zur Verfügung, das „Tor zum Klondike“ zu erkunden, bevor es mit dem Bus auf dem landschaftlich traumhaften Klondike Highway zurück nach Whitehorse geht.



TERMINE

Täglich von 18. Mai – 8. September
(Hinweis: kurzfristige Änderungen vorbehalten)

DAUER

9,5 Stunden

PREIS

USD 135.00 / Erwachsener
USD 67.50 / Kind (3-12)
Hinweis: Preise können abweichen

EINGESCHLOSSENE LEISTUNGEN

- Busreise/Transfer Whitehorse-Fraser und Skagway-Whitehorse
- Zugreise von Fraser nach Skagway

NICHT EINGESCHLOSSEN

- Mahlzeiten
- Trinkgelder
- Steuern und Gebühren



EISENBAHN TOUREN | ANCHORAGE

MCKINLEY EXPLORER RAIL TOUR



Fahren Sie mit dem Zug von Alaskas Küste bis tief hinein ins Landesinnere. Erleben Sie die gewaltige Natur im doppelstöckigen Aussichtswagen an Bord des luxuriösen "McKinley Explorer".

Auf unserer 3 Tage/2 Nächte Tour passieren Sie die Bergwelt der spektakulären Alaska- und Talkeetna Bergketten, die weite offene Landschaft des Matanuska Tales, eine Farmlandschaft bekannt für Gemüse im Riesenformat und Sie erleben farbenprächige kleine Städte wie Wasilla, bekannt als Heimat des berühmten Iditarod Hundeschlittenrennens.

Sie passieren spektakuläre Flüsse wie den Susitna River und werden auf dieser Tour den großartigen Denali National Park besuchen.

REISEVERLAUF

1. TAG: ANCHORAGE – DENALI NATIONAL PARK

Abfahrt in Anchorage, entlang des sehenswerten Cook Inlet. Am Nachmittag erreichen Sie die Gegend des Denali National Park. Möglichkeit zur Teilnahme an optionalen Aktivitäten wie z.B. Rundflügen, Raftingtouren oder Pferdeausritten.

Übernachtung im Denali Grizzly Bear Resort

2. TAG: DENALI NATIONAL PARK

Der heutige Tag steht ganz im Zeichen dieses großartigen Nationalparks, einer der Höhepunkte Ihrer Tour. Es bestehen gute Chancen zur Tierbeobachtung. Mit ein wenig Glück erblicken Sie heute Elche, Adler, Schwarz- und Grizzlybären, Karibus, Dallschafe, Koyoten, Füchse und möglicherweise sogar Wölfe. Am Nachmittag Möglichkeit zur Teilnahme an optionalen Aktivitäten wie z.B. Rundflügen, Raftingtouren oder Pferdeausritten.

Übernachtung im Denali Grizzly Bear Resort

3. TAG: DENALI NATIONAL PARK

Der Vormittag steht zur freien Verfügung. Am Nachmittag Transfer zum Bahnhof und Rückfahrt mit dem "McKinley Explorer" nach Anchorage.



TERMINE

Täglich von 30. Mai – 5. September

DAUER

3 Tage / 2 Nächte

PREIS | DOPPELZIMMER-BUCHUNG

USD 865.00 pro Person

Hinweis: Preise können abweichen

EINGESCHLOSSENE LEISTUNGEN

- Zugreise im doppelstöckigen Aussichtswagen des McKinley Explorer nach/von Denali National Park.
- 2 Nächte Unterkunft Denali Grizzly Bear Resort
- Ankunfts- und Abfahrts Hotel Transfers in Denali
- Denali National Park Wildlife Tour (inkl. Mittagessen)



TIERBEOBACHTUNGEN | ANCHORAGE

BÄRENBEOBACHTUNG IN REDOUBT BAY LAKE CLARK NP



Bei dieser Alaska-Bärenbeobachtungstour werden Sie mit dem Wasserflugzeug tief in die Wildnis gebracht und geniessen bei einem geführten Tagestrip die Möglichkeit, Alaskas Schwarz- und Braunbären in ihrer natürlichen Umgebung beobachten zu können. Bei dieser Tour fliegen Sie mit einem Wasserflugzeug, 70 Miles südlich von Anchorage bis zum Eingang des Lake Clark Wilderness Preserve und zur Redoubt Bay Lodge. Hier können Sie Braunbären aus nächster Nähe beobachten, die in dieser abgelegenen, unberührten Gegend Alaskas an Flüssen und Meermündungen zusammenkommen. Es ist faszinierend diese bezaubernden Bären zu beobachten. Entlang der Küste frei herumschweifen, Beeren verspeisen, Lachse fangen, im Wasser herumtollen oder eine Nachmittags-Siesta halten – das ist die tägliche Arbeit eines Bären!



TERMINE

Täglich zwei Abfahrten Juni – September
(Hinweis: Beste Beobachtungen zwischen Juli und August)

DAUER

6.5 Stunden

GRUPPENGROSSE

Min. 2 Teilnehmer

PREIS

USD 870.00

Hinweis: Preise können abweichen

EINGESCHLOSSENE LEISTUNGEN

- Gratis Transfers
- Bärbeobachtungs-Tour in einem überdachten Pontonboot mit erfahrenen Naturführer
- Mittagessen und spektakuläre Tour
- Rundflug ab Anchorage

NICHT EINGESCHLOSSEN

- Persönliche Extras
- Trinkgelder
- Steuern und Gebühren

KENAI FJORDS NATIONAL PARK TOUR



Alaskas beliebteste Tier- und Gletscherbootsfahrt! Der Kenai Fjords National Park ist berühmt für seine opulente Tierwelt, seine Tide- und Gebirgsgletscher und eine atemberaubende Landschaft. Auf dieser geführten Tour, werden Sie ansässige Killer- und Buckelwale, sowie andere Meerestiere und Tidegletscher sehen. Sie werden auch das Alaska Maritime National Wildlife Refuge besuchen, das die Heimat für eine Vielzahl von Walen, Seevögeln, Stellar-Seelöwen, Seeotter und noch viel mehr ist! Versäumen Sie nicht diese Gelegenheit, die unberührte Schönheit der Küstengewässer Alaskas zu erkunden! Mittagessen ist in den Leistungen mit eingeschlossen.



TERMINE

Mai – September
(Hinweis: kurzfristige Änderungen vorbehalten)

DAUER

6 Stunden

PREIS

Bustransfer:

USD 249.00 / Erwachsener

USD 124.50 / Kind (2-11)

Bus-/Zugtransfer:

USD 269.00 / Erwachsener

USD 135.00 / Kind (2-11)

Hinweis: Preise können abweichen

EINGESCHLOSSENE LEISTUNGEN

- Busrundfahrt von Anchorage bis Seward
- 6 Stunden Schiffsfahrt mit Beobachtung der Meerestierwelt
- Mittagessen

NICHT EINGESCHLOSSEN

- Persönliche Extras
- Trinkgelder
- Steuern und Gebühren



ABFAHRT WHITEHORSE

ARCTIC ROAD TRIP | DIE EISSTRASSE UND DER ARKTISCHE OZEAN



**10 TAGE GEFÜHRTE WINTER-REISE AUF DEM DEMPSTER HIGHWAY UND DER
ARCTIC ICE ROAD (MIT HOTELUNTERKUNFT) / YUKON UND NWT**

Arctic Road Trip - Die Iceroad und der Arktische Ozean im Winter

Ein Traum in weiß - unser Arctic Road Trip führt Sie von der Hauptstadt des Yukons, Whitehorse bis nach Tuktoyaktuk am Arktischen Ozean. Unsere Reise beginnt in Whitehorse und führt uns nach Dawson City, in die Hauptstadt des Klondike Goldrausches. Dort schnuppern wir den Duft des Goldes, nicht nur bei einer Stadtführung, sondern auch beim Besuch der hiesigen Restaurants und der Tanzhalle.

Unser Weg führt uns weiter in Richtung Norden. Auf dem bekannten Dempster Highway fahren wir durch die Tombstone Mountains, eine der jüngsten Bergketten Nordamerikas. Auf der winterlichen Strecke, wo wir fast alleine unterwegs sind, erreichen wir Eagle Plains. Es folgt die Überquerung des Polarkreises inklusiv einer kleinen Feier und die einzigartigen Richardson Mountains. Vorbei an der Ogilvie Bergkette, die zu den ältesten Gebirgsformationen gehört, erreichen wir dann nach und nach die Tundralandschaft und die ersten Anzeichen des Arktischen Ozeans. Wir überqueren zwei Flüsse (Peel River / Mackenzie River) über eine Eisbrücke und erreichen Inuvik in den Northwest-Territorien.

Von Inuvik gehen wir auf die Eisstraße Richtung Aklavik, um die Faszination Iceroad erleben zu können. Unser Weg führt uns auf der im November 2017 eröffneten Verlängerung des Dempster Highways, dem Inuvik-Tuktoyaktuk Highway (ITH) nach Tuktoyaktuk, einer Inuit-Ortschaft, direkt am Arktischen Ozean gelegen. Dort treffen wir (Ur-)Einwohner, die uns von ihrem Leben im hohen Norden erzählen, uns deren kleine Stadt zeigen und uns zu kleinen Snacks einladen. In Inuvik haben wir optional die Möglichkeit, an einer unvergesslichen Hundeschlittentour teilzunehmen.

Hinweis: Die Tour wird auch in umgekehrter Richtung durchgeführt.

REISEVERLAUF "ARCTIC ROAD TRIP"

1. TAG: ANKUNFT WHITEHORSE

Willkommen im Yukon. Ihr Reiseleiter begrüßt Sie am Flughafen und bringt Sie direkt in Ihr Hotel im Herzen Whitehorse. Dort findet nach dem Check-In und einer kurzen Erfrischung ein Gruppentreffen statt, in dem Sie alles über das anstehende Abenteuer erfahren. Der Rest des Tages steht zur freien Verfügung. (Hotelübernachtung in Whitehorse).

2. TAG: WHITEHORSE

Mit über 27.000 freundlichen und abenteuerlustigen Einwohnern, präsentiert sich Whitehorse als eine kleine Stadt mitten in der unendlichen Natur Northwest-Kanadas. Am Morgen werden Sie eine Stadtrundfahrt in Whitehorse unternehmen und u.a. auch an dem bekannten Schaufelraddampfer S.S. Klondike anhalten. Am Nachmittag geht es zum Yukon Wildlife Preserve, wo wir viele der Tiere des Nordens aus der Nähe betrachten können. Ob Elche, Bisons oder arktische Füchse, für Unterhaltung ist gesorgt. Zum Tagesende besteht die Möglichkeit in den Takhini Hotsprings ein Bad zu nehmen und die Wärme der heißen Quellen zu genießen. Mit etwas Glück sehen wir heute zum ersten Mal die Nordlichter. (Hotelübernachtung in Whitehorse).



TERMINE

13.03.-22.03.2024 Whitehorse/Inuvik *1 *F
20.03.-29.03.2024 Inuvik/Whitehorse *2 *D
*1 Rück-Flug von Inuvik nach Whitehorse
*2 Hin-Flug von Whitehorse nach Inuvik
*D bilingual - Deutsch/Englisch
*F bilingual - Französisch/Englisch

DAUER

10 Tage / 9 Nächte

GRUPPENGROSSE

5 - 9 Teilnehmer pro Termin

PREIS

Doppel-Zimmer: CAD 6,360.00
Einzel-Zimmer: +CAD 1,425.00
Dreifach-Zimmer: CAD 6,030.00
Alle Preise pro Person (plus GST)

KARTE



3. TAG: WHITEHORSE - DAWSON CITY

Der erst in den 1950er Jahren gebaute Klondike Highway, der uns nach Dawson bringt, ersetzt die bis dahin einzige Verbindung auf dem Yukon River in die Hauptstadt des Klondike Goldrauschs. Auf dem North Klondike Highway erreichen wir die bekannte Goldgräberstadt, durchqueren kleine Indianersiedlungen und erhaschen immer wieder wundervolle Blicke auf den zugefrorenen Yukon River. Dawson City war um 1900 das Ziel von bis zu 100.000 Goldgräbern, die dort nach ihrem Glück suchten. Noch heute gibt es rund 140 aktive Goldminen, in denen meist zwischen April - Oktober Gold geschürft wird. (Hotelübernachtung in Dawson).

4. TAG: DAWSON CITY

Am Morgen beginnen wir mit einer Stadtführung und lernen die wichtigsten Gebäude und Geschichten rund um die ehemalige Hauptstadt des Yukons kennen. Ebenso werden wir an der Dredge No 4 vorbeischauen, deren Größe man trotz des Winterkleides deutlich sehen kann. Die beachtlichen Zahlen und Fakten zu dieser übergroßen Goldsuchmaschine wird Ihr Reiseleiter gerne erläutern. Auch der Bonanza Creek, um genauer zu sein, die Fundstelle des ersten Goldes 1896, steht auf unserer Besuchsliste. Zudem fahren wir auf den Midnight Dome, den Hausberg Dawson Citys, um die herausragende Sicht auf die Goldstadt und die umliegenden Gebirge zu genießen. Auch heute haben wir je nach Wetter wieder gute Chancen, die Nordlichter zu sehen. (Hotelübernachtung in Dawson).

5. TAG: DAWSON CITY - EAGLE PLAINS

Von Dawson geht es heute nach Eagle Plains, der einzigen Tankstelle auf dem 770 Kilometer langen Dempster Highway. Die einzige durchgehende öffentlich Straße in Kanada, die den Polarkreis kreuzt, wurde erst in den 1970er Jahren fertiggestellt. Wir fahren durch subarktische Gebirge, den atemberaubenden Tombstone Territorial Park und vielleicht begegnen wir auch dem einen oder anderen Tier in der unendlichen Natur. Auf diesem Teil des Dempster Highways bieten sich zahlreiche Aussichten der Superlative. Wir verbringen den Abend und die Nacht in Eagle Plains, wiederum verbunden mit der Chance, die Aurora Borealis in ihrer ganzen Schönheit zu betrachten. (Hotelübernachtung in Eagle Plains).

6. TAG: EAGLE PLAINS - INUVIK

Am Morgen überqueren wir den Arctic Circle, den Polarkreis und halten eine kurze Feierlichkeit für diese (teilweise) neue Erfahrung ab. Nur wenige Kilometer später überqueren wir die Grenze vom Yukon in die Northwest Territories. Danach haben wir eine weitere Bergkette vor uns, die wundervollen Richardson Mountains, ehe wir zwei Flüsse überqueren (Peel & Mackenzie River). Fort McPherson, eine kleine Siedlung entlang des Highways, hat historische kanadische Bedeutung. Die Geschichte der 'Lost Patrol' wird Ihnen Ihr Reiseleiter ausführlich erzählen. Inuvik ist der Mittelpunkt der westlichen Arktik und das Zuhause der Inuvialuit, in deren Sprache der Name Inuvik 'Place of People' (Ort der Menschen) bedeutet. Diese kleine und junge Stadt ist unser Ausgangspunkt für unser Abenteuer in der Arktik. (Hotelübernachtung in Inuvik).

7. TAG: INUVIK UND AKLAVIK

Heute kommt nach dem grandiosen Dempster Highway das nächste Highlight. Im Winter verbindet eine Eisstraße die Gemeinden Inuvik und Aklavik über das weite Mackenzie Delta. Wir fahren auf der tiefblauen Eisstraße nach Aklavik und erkunden dieses Städtchen, wo heute noch einige Inuvialuit wohnen und der, in den späten 1950er Jahren umgezogenen Verwaltung des Nordens, trotzten. An späten Nachmittag, wenn wir wieder in Inuvik zurück sind, werden wir die traditionellen Transportmöglichkeiten im Winter kennenlernen. Auf Wunsch können Sie an einer 2,5 stündigen Hundeschlittentour teilnehmen und die Kraft der Hunde und die frische Luft des hohen Nordens spüren (optional). (Hotelübernachtung in Inuvik).

8. TAG: INUVIK - TUKTOYAKTUK, ARCTIC OCEAN

Wir fahren auf dem neuen Highway, der Inuvik mit Tuktoyaktuk oder Inuvik mit dem arktischen Ozean verbindet. Dieser Highway wurde erst im November 2017 eröffnet und bietet ganz neue, atemberaubende Ausblicke auf das Mackenzie Delta und die aus dem Permafrost entstandenen Pingos. In Tuk sind wir bei einer Inuvialuit Familie eingeladen, um die Traditionen, Geschichten und auch das Essen dieser im hohen Norden wohnenden Kultur kennenzulernen. Des Weiteren machen wir eine Stadtrundfahrt und werden auch auf dem gefrorenen arktischen Ozean einen Spaziergang unternehmen. Am Abend fahren wir wieder zurück nach Inuvik. (Hotelübernachtung in Inuvik).

9. TAG: INUVIK - WHITEHORSE

Bevor es heute mit dem Flugzeug zurück nach Whitehorse geht, schauen wir uns noch die bekannte „Igloo-Church“, eine Kirche in Igloo-Form an. Der Rückflug führt uns über Dawson nach Whitehorse. Eindrucksvoll werden wir die unendliche Weiten des hohen Norden Kanadas von oben beobachten können. In Whitehorse haben Sie den Nachmittag nach der Ankunft zur freien Verfügung. (Hotelübernachtung in Whitehorse).

10. TAG: ABREISE WHITEHORSE

Heute verabschieden Sie sich vom Yukon und einem großartigen Abenteuer, das Sie nie wieder vergessen werden. Transfer zum Flughafen Whitehorse oder individuelles Anschlussprogramm.



EINGESCHLOSSENE LEISTUNGEN

- 10 Tage Rundreise ab/bis Whitehorse oder ab/bis Inuvik
- Deutschsprachige Reiseleitung
- Individuelle Führung und Interpretation während der gesamten Reise
- 9 Hotel – Übernachtungen in DZ der gehobenen Mittelklasse (sofern verfügbar)
- Alle notwendigen Transporte im klimatisierten Maxi-Van
- Treffen mit einer Inuit-Familie in Tuktoyaktuk
- Flug von Inuvik nach Whitehorse bzw. von Whitehorse nach Inuvik
- Eintrittsgelder lt. Programm
- Flughafentransfers

NICHT EINGESCHLOSSEN

- Verpflegung
- Optionale Ausflüge
- Persönliche Extras
- Trinkgelder
- Winterkleidung (ausleihbar)

ERKLÄRUNG WINTERKLEIDUNG (AUSLEIHBAR)

Northern Lights Package
 - isolierter Parka
 - isolierte Hose
 - Winter Boots (bis -40C)
 - Handschuhe, Mütze

Arctic Package
 - doppelt-isolierter Parka
 - isolierte Hose
 - Winter Boots
 - Handschuhe, Mütze

HINWEIS

Kurzfristige Änderungen im Reiseverlauf sind möglich und liegen im Ermessen des Tour-Guides.



ABFAHRT WHITEHORSE

TRONDEK KLONDIKE | DAWSON CITY WINTER ERLEBNIS



5 TAGE GEFÜHRTE SIGHTSEEING WINTER REISE



AB WHITEHORSE ODER AB DAWSON CITY

Tauchen Sie ein in das abenteuerliche Leben des hohen Nordens und entdecken Sie mit uns die historischen und kulturellen Highlights von Whitehorse und Dawson City. Auf den Spuren der Trapper und Goldsucher führen wir Sie um 130 Jahre in der Zeit zurück.

Historische Sehenswürdigkeiten, spannende Erzählungen und mit Action gefüllte Abenteuer stehen auf dem Programm.

REISEVERLAUF "TRONDEK KLONDIKE" VON WHITEHORSE NACH DAWSON CITY

1. TAG: ANKUNFT WHITEHORSE

Herzlich Willkommen in der Wildnisstadt Whitehorse. Heute haben Sie die Möglichkeit, die Hauptstadt des Yukons mit all ihren historischen, kulturellen und landschaftlichen Highlights zu entdecken. Ein Ausflug in das nahegelegene 'Yukon Wildlife Preserve' (ein großes Wildgehege mit heimischen Arten) ist an diesem Tag ebenfalls inbegriffen. Hier bieten sich Ihnen fantastische Fotomotive mit Wildtieren in ihrem natürlichen Lebensraum. Im Anschluss besteht die Möglichkeit, im Thermenbecken der 'Takhini Hot Springs' ein entspannendes Bad zu nehmen. Als Alternative zu diesem Tagesprogramm sind auch Museumsbesuche in Whitehorse möglich sowie die Erkundung der lokalen Pubs mit ihren heimischen Bierspezialitäten. (Hotelübernachtung in Whitehorse)

2. TAG: WHITEHORSE - DAWSON CITY

Heute geht es schon früh auf den 'North Klondike Highway'. Ziel dieser Etappe ist die Goldgräberstadt Dawson City. Auf der Fahrt erleben wir den Yukon in seiner vollen Größe. Neben einigen interessanten Ortschaften werden wir mit tollen Ausblicken belohnt und bekommen schon mal ein Gefühl dafür, wie es wohl ist, in dieser ungezähmten Wildnis zu leben. (Hotelübernachtung in Dawson City)

3. TAG: DAWSON CITY

Jetzt gehts los! Mit dem Schneemobil erleben wir die weite Winterlandschaft des Hohen Nordens. Auf unserer Exkursion lernen wir die Umgebung näher kennen und erfahren viele interessante Details über Dawson City und seine Bewohner. Im Anschluss daran begeben wir uns auf eine kurze Schneeschuhwanderung, eine ideale Möglichkeit, um die Wildnis aus historischer Trapper-Perspektive zu erleben. Nach dem Abendessen erleben wir mit ein bisschen Glück ein Lichterspektakel der besonderen Art. Der 'Midnight Dome', Hausberg von Dawson, bietet ideale Möglichkeiten, um Nordlichter zu beobachten. (Hotelübernachtung in Dawson City)



TERMINE

18.12.-22.12.2023	Whitehorse/Dawson	*3
22.12.-26.12.2023	Dawson/Whitehorse	*4
15.01.-19.01.2024	Whitehorse/Dawson	*3
19.01.-23.01.2024	Dawson/Whitehorse	*4
12.02.-16.02.2024	Whitehorse/Dawson	*3
16.02.-20.02.2024	Dawson/Whitehorse	*4
14.03.-18.03.2024	Whitehorse/Dawson	*3
18.03.-22.03.2024	Dawson/Whitehorse	*4

*3 Rück-Flug von Dawson nach Whitehorse

*4 Hin-Flug von Whitehorse nach Dawson

DAUER

5 Tage / 4 Nächte

GRUPPENGROSSE

Teilnehmerzahl 6 - 8

PREIS

Doppel-Zimmer: CAD 3,205.00

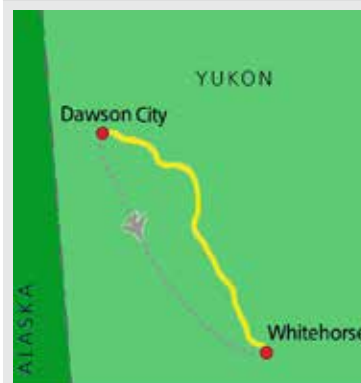
Einzel-Zimmer: +CAD 645.00

Alle Preise pro Person (plus GST)

WOLLEN SIE VERLÄNGERN?

Fragen Sie nach unseren einmaligen Angeboten für Verlängerungsnächte - exklusiv für unsere Gäste. Wir bieten Ihnen auch eine hervorragende Auswahl an Anschlussprogrammen, um Ihren Urlaub mit uns abzurunden.

KARTE



4. TAG: DAWSON CITY

Machen Sie sich auf noch mehr Abenteuer gefasst, bei dem jede Menge Fahrspaß inbegriffen ist. Auf unserer Tour mit dem Schneemobil lernen wir Wissenswertes über das Leben der Trapper und erfahren spannende Details aus deren Leben. Am Abend begeben wir uns ein zweites Mal auf die Jagd nach den sagenhaften Nordlichtern. Eine zweite Chance die Nordlichter zu Gesicht zu bekommen, oder einfach, weil man nicht genug davon bekommen kann.

(Hotelübernachtung in Dawson City)

5. DAWSON CITY - WHITEHORSE

Mit vielen Eindrücken und Erlebnissen im Gepäck verlassen wir nun wieder diesen spannenden Ort. Der 90-minuetige Flug mit der hiesigen Fluggesellschaft 'Air North' bietet Ihnen bei schönem Wetter einen gigantischen Überblick über die Weite des Territoriums und lässt uns dieses Abenteuer noch einmal erleben. Nach unserer Ankunft in Whitehorse Weiterflug oder individuelles Anschlussprogramm.

REISEVERLAUF "TRONDEK KLONDIKE" VON DAWSON CITY NACH WHITEHORSE

1. TAG: ANKUNFT DAWSON CITY

Willkommen im Yukon. Heute geht es hinauf in den hohen Norden, in die Goldgräberstadt Dawson City. Mit der Yukon Airline 'Air North' erleben wir auf dem 90-minuetigen Flug die weite, ungezähmte Wildnis des Territoriums. Der Flug ist ideal, um sich auf das bevorstehende Abenteuer einzustimmen. Am Nachmittag können Sie diese kleine, interessante Stadt mit ihren historischen Sehenswürdigkeiten erkunden.

(Hotelübernachtung in Dawson City)

2. TAG: DAWSON CITY

Jetzt gehts los! Mit dem Schneemobil erleben wir die weite Winterlandschaft des Hohen Nordens. Auf unserer Exkursion lernen wir die Umgebung näher kennen und erfahren viele interessante Details über Dawson City und seine Bewohner. Im Anschluss daran begeben wir uns auf eine kurze Schneeschuhwanderung, eine ideale Möglichkeit, um die Wildnis aus historischer Trapper-Perspektive zu erleben. Nach dem Abendessen erleben wir mit ein bisschen Glück ein Lichterspektakel der besonderen Art. Der 'Midnight Dome', Hausberg von Dawson, bietet ideale Möglichkeiten, um Nordlichter zu beobachten.

(Hotelübernachtung in Dawson City)

3. TAG: DAWSON CITY

Machen Sie sich auf noch mehr Abenteuer gefasst, bei dem jede Menge Fahrspaß inbegriffen ist. Auf unserer Tour mit dem Schneemobil lernen wir Wissenswertes über das Leben der Trapper und erfahren spannende Details aus deren Leben. Am Abend begeben wir uns ein zweites Mal auf die Jagd nach den sagenhaften Nordlichtern. Eine zweite Chance die Nordlichter zu Gesicht zu bekommen, oder einfach, weil man nicht genug davon bekommen kann.

(Hotelübernachtung in Dawson City)

4. DAWSON CITY - WHITEHORSE

Heute verlassen wir Dawson über den 'North Klondike Highway' und kehren zurück nach Whitehorse. Die Fahrt durch die weite, ungezähmte Winterlandschaft lässt das Abenteuer nochmal aufleben. Auf dem Weg passieren wir einige interessante Ortschaften und gelangen gegen Ende der Etappe an die 'Takhini Hot Springs'. Hier kann man in einem Pool mit natürlichem Thermenwasser perfekt entspannen. Nachdem wir in unser Hotel eing_checked haben, treffen wir uns in einem der netten Restaurants zum Abendessen.

(Hotelübernachtung in Whitehorse)

5. TAG: WHITEHORSE UND ABREISE

Heute haben Sie die Möglichkeit, die Hauptstadt des Yukons mit allen ihren historischen, kulturellen und landschaftlichen Highlights zu entdecken. Ein Ausflug in das nahegelegene 'Yukon Wildlife Preserve' (ein großes Wildgehege mit heimischen Arten) ist an diesem Tag ebenfalls inbegriffen. Hier bieten sich Ihnen fantastische Fotomotive mit Wildtieren in ihrem natürlichen Lebensraum. Weiterhin können Sie diverse Museen erkunden oder durch die Stadt bummeln. Mit vielen Erlebnissen und Eindrücken im Gepäck geht dieses Abenteuer nun zu Ende. Transfer zum Flughafen Whitehorse oder individuelles Anschlussprogramm.



EINGESCHLOSSENE LEISTUNGEN

- 5 Tage Reise von/bis Whitehorse/Dawson City oder von/bis Dawson City/Whitehorse
- 4 Hotel-Übernachtungen im DZ
- Individuelle Führung und Interpretation während der gesamten Reise
- 2 Ausflüge mit dem Snowmobil
- Leihgebühr Schneeschuhe
- Alle notwendigen Transporte im klimatisierten Maxi Van
- Flüge von/nach Dawson City
- Stadtrundfahrt in Whitehorse und Dawson City
- Eintrittsgelder lt. Programm
- Flughafen Transfers in Whitehorse und Dawson City

NICHT EINGESCHLOSSEN

- Mahlzeiten
- Optionale Aktivitäten
- Persönliche Extras
- Trinkgelder

HINWEIS

Kurzfristige Änderungen im Reiseverlauf sind möglich und liegen im Ermessen des Tour-Guides.

ABFAHRT WHITEHORSE
ABFAHRT FORT ST. JOHN



NORTHERN ROCKIES | WINTER EXPERIENCE



7 TAGE GEFÜHRTE SIGHTSEEING WINTER REISE



VON WHITEHORSE ODER VON FORT ST. JOHN

Genießen Sie eine Woche Winterabenteuer entlang des weltberühmten Alaska-Highways zwischen Whitehorse und Fort St. John. Erleben Sie beim Schneemobil fahren die winterliche Natur, erkunden Sie die Hauptstadt des Yukons und entdecken Sie deren faszinierende Geschichte. Ein weiterer Höhepunkt bietet der Besuch des weitgehend unberührten Muncho Lakes. Von dort aus werden Sie typische Winteraktivitäten des Yukons aller Art erleben, in die heißen Quellen eintauchen, gutes Essen und gute Gesellschaft am Lagerfeuer genießen sowie die Möglichkeit haben, über unglaubliche Landschaften zu fliegen.

REISEVERLAUF "NORTHERN ROCKIES" VON WHITEHORSE NACH FORT ST. JOHN

1. TAG: ANKUNFT IN WHITEHORSE

Willkommen in Whitehorse, der Hauptstadt des Yukon-Territoriums. Nach dem Bustransfer zu Ihrem Hotel wird Sie Ihr Reiseleiter über den Ablauf der Reise informieren und steht Ihnen zu Fragen bereit. (Hotelübernachtung in Whitehorse)

2. TAG: WHITEHORSE

Nach dem Frühstück im Hotel werden Sie von Ihrem Reiseleiter abgeholt und zum Mount Sima gebracht. Dort ist der Ausgangspunkt unseres Schneemobil-Abenteuers, das Ihnen viele landschaftliche Highlights bieten wird. Unterwegs werden wir ein warmes Mittagessen mit heißen Getränken einnehmen, ehe wir uns auf den Rückweg in die Hauptstadt machen. Am Nachmittag werden Sie beim Besuch des Wildlife Preserves die Möglichkeit haben, viele einheimische Tierarten des Yukons in natürlicher Umgebung zu sehen. Wir beenden diesen Tag mit einem Restaurantbesuch in der Stadt. (Hotelübernachtung in Whitehorse)

3. TAG: WHITEHORSE - MUNCHO LAKE

Heute verlassen wir Whitehorse und beginnen unsere Reise auf dem Alaska Highway. Dieser wurde während des Zweiten Weltkriegs gebaut, um Alaska und Kanada zu verbinden. Auf der Fahrt haben Sie die Möglichkeit, die ruhige und weite Landschaft des Yukons zu bewundern und einige Wildtiere zu entdecken. Es ist nicht ungewöhnlich, hier auf Bisons zu treffen! Wir werden durch die kleinen Gemeinden Marsh Lake, Teslin, Watson Lake und Liard River fahren, bevor wir unser nächstes Ziel, den Muncho Lake, erreichen. (Übernachtung in der Northern Rockies Lodge)

4. TAG: MUNCHO LAKE

Der Muncho Lake Provincial Park wurde 1957 gegründet und die Ruhe und Abgeschiedenheit dieser Gegend sucht ihresgleichen. Heute stehen Ihnen verschiedene Aktivitäten zur Auswahl, z.B. eine Schneeschuhwanderung auf dem gefrorenen Muncho-See, eine Schneemobiltour, eine morgendliche Eislaufenheit oder ein Rundflug zur Erkundung der Gegend. (Übernachtung in der Northern Rockies Lodge)



TERMINE

Whitehorse nach Fort St. John
20.01.-26.01.2024
10.02.-16.02.2024
03.03.-09.03.2024
24.03.-30.03.2024

Fort St. John nach Whitehorse
27.01.-02.02.2024
17.02.-23.02.2024
10.03.-16.03.2024
31.03.-06.04.2024

DAUER

7 Tage / 6 Nächte

GRUPPENGROSSE

Teilnehmerzahl 5 - 9

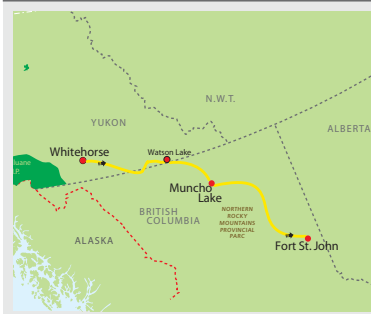
PREIS

Doppel-Zimmer: CAD 4,890.00
Einzel-Zimmer: +CAD 945.00
Alle Preise pro Person (plus GST)

WOLLEN SIE VERLÄNGERN?

Fragen Sie nach unseren einmaligen Angeboten für Verlängerungsnächte - exklusiv für unsere Gäste. Wir bieten Ihnen auch eine hervorragende Auswahl an Anschlussprogrammen, um Ihren Urlaub mit uns abzurunden.

KARTE



5. TAG: MUNCHO LAKE - LIARD HOT SPRINGS

Am Morgen fahren Sie auf dem Alaska Highway weiter in Richtung Smith River Falls. Am wärmenden Lagerfeuer werden wir den Blick auf die gefrorenen Wasserfälle genießen und anschliessend in die weltberühmten heißen Quellen in diesem Winterparadies eintauchen. Nach der Rückkehr zur Lodge erwartet uns ein gemeinsames Abendessen. Oft bietet sich hier anschliessend die Möglichkeit, die spektakulären Nordlichter zu erleben. (Übernachtung in der Northern Rockies Lodge)

6. TAG: MUNCHO LAKE – FORT ST. JOHN

Auf dem Alaska Highway geht es nun weiter Richtung Süden, zu unserem endgültigen Ziel Fort St. John. Unterwegs werden wir die abgelegenen Orte Toad River und Prophet River sehen. Besonders die Gegend um Pink Mountain herum ist besonders spektakulär. (Hotelübernachtung in Fort St. John)

7. TAG: ABREISE FORT ST. JOHN

Ursprünglich 1794 als Handelsposten gegründet, ist Fort St. John die älteste europäisch gegründete Siedlung im heutigen Britisch-Kolumbien. Nach diesem Stadtbesuch werden wir Sie zum Flughafen begleiten. (Ende der Tour)

REISEVERLAUF “NORTHERN ROCKIES” VON FORT ST. JOHN NACH WHITEHORSE

1. TAG: ANKUNFT FORT ST. JOHN

Willkommen in Fort St. John! Ursprünglich 1794 als Handelsposten gegründet, ist Fort St. John die älteste europäisch gegründete Siedlung im heutigen Britisch-Kolumbien. Ihr Reiseführer holt Sie am Flughafen ab und bringt Sie zu Ihrem Hotel. Dort erhalten Sie weitere Informationen zum Reiseverlauf und nehmen ein gemeinsames Abendessen ein. (Hotelübernachtung in Fort St. John)

2. TAG: FORT ST. JOHN – MUNCHO LAKE

Heute beginnen wir unsere Reise nach Norden auf dem Alaska Highway. Er wurde während des Zweiten Weltkriegs gebaut, um Alaska mit Kanada zu verbinden. Vor allem die Gegend um Pink Mountain bietet eine einzigartige Kulisse. Unterwegs werden wir die abgelegenen Orte Prophet River und Toad River sehen, ehe wir zu unserem heutigen Tagesziel, dem Muncho Lake, gelangen. Eine warme Mahlzeit erwartet uns in der Northern Rockies Lodge, wo wir drei Nächte verbringen werden. (Übernachtung in der Northern Rockies Lodge)

3. TAG: MUNCHO LAKE

Der Muncho Lake Provincial Park wurde 1957 gegründet und die Ruhe und Abgeschiedenheit dieser Gegend sucht ihresgleichen. Heute stehen Ihnen verschiedene Aktivitäten zur Auswahl, z.B. eine Schneeschuhwanderung auf dem gefrorenen Muncho-See, eine Schneemobiltour, eine morgendliche Eislaufeinheit oder ein Rundflug zur Erkundung der Gegend. (Übernachtung in der Northern Rockies Lodge)

4. TAG: MUNCHO LAKE - LIARD HOT SPRINGS

Am Morgen fahren Sie auf dem Alaska Highway weiter in Richtung Smith River Falls. Am wärmenden Lagerfeuer werden wir den Blick auf die gefrorenen Wasserfälle genießen und anschliessend in die weltberühmten heißen Quellen in diesem Winterparadies eintauchen. Nach der Rückkehr zur Lodge erwartet uns ein gemeinsames Abendessen. Oft bietet sich hier anschliessend die Möglichkeit, die spektakulären Nordlichter zu erleben. (Übernachtung in der Northern Rockies Lodge)

5. TAG: MUNCHO LAKE – WHITEHORSE

Heute geht es auf dem Alaska Highway weiter in Richtung Westen, um unser endgültiges Ziel Whitehorse zu erreichen. Diese Fahrt ist ein Erlebnis, denn Sie werden die ruhigen und weiten Landschaften des Yukons bewundern können und hoffentlich einige Wildtiere auf dem Weg sehen. Es ist nicht ungewöhnlich, dass man hier Bisons sieht, die die Straße blockieren! Wir werden durch die kleinen Gemeinden Liard River, Watson Lake, Teslin und Marsh Lake fahren, bevor wir die Hauptstadt des Yukons erreichen. (Hotelübernachtung in Whitehorse)

6. TAG: WHITEHORSE

Nach dem Frühstück im Hotel werden Sie von Ihrem Reiseleiter abgeholt und zum Mount Sima gebracht. Dort ist der Ausgangspunkt unseres Schneemobil-Abenteuers, das Ihnen viele landschaftliche Highlights bieten wird. Unterwegs werden wir ein warmes Mittagessen mit heißen Getränken einnehmen, ehe wir uns auf den Rückweg in die Hauptstadt machen. Am Nachmittag werden Sie beim Besuch des Wildlife Preserves die Möglichkeit haben, viele einheimische Tierarten des Yukons in natürlicher Umgebung zu sehen. Wir beenden diesen Tag mit einem Restaurantbesuch in der Stadt. (Hotelübernachtung in Whitehorse)

7. TAG: ABREISE WHITEHORSE

Nun ist es an der Zeit, sich von Whitehorse zu verabschieden. Ruby Range sorgt für den Transfer zum Flughafen oder zu einem Anschlussprogramm. (Ende der Tour)



EINGESCHLOSSENE LEISTUNGEN

- 7-tägige Reise von Whitehorse nach Fort St. John oder von Fort St. John nach Whitehorse
- Fachkundige Führung auf der gesamten Reise
- 3 Hotel-Übernachtungen im DZ
- 3 Übernachtungen in der Northern Rockies Lodge
- Alle notwendigen Transporte im klimatisierten Maxivan
- Tagesausflug zu Liard Hot Springs
- Ganztägige Schneemobil-Fahrt
- Alle Mahlzeiten in der Northern Rockies Lodge
- Mittagessen am Schneemobil-Tag
- Flughafen transfer

NICHT EINGESCHLOSSEN

- Mahlzeiten (außer die genannten)
- Optionale Ausflüge
- Persönliche Extras
- Trinkgelder

HINWEIS

Kurzfristige Änderungen im Reiseverlauf sind möglich und liegen im Ermessen des Tour-Guides.

SKIDOO AKTIV PROGRAMME | WHITEHORSE

CALL OF THE WILD | KLUANE LAKE



Wenn Sie nach einem echten Wildnisabenteuer suchen, welches Sie in einige der unberührtesten und abgelegensten Orte bringt, ist dieses die perfekte Tour für Sie. Besuchen Sie in den wahren Norden und staunen Sie über den Lebensstil eines Trappers. Genießen Sie die Schönheit unserer Wintertage und erleben Sie ein Abenteuer, welches Sie nicht vergessen werden.

REISEVERLAUF “CALL OF THE WILD”

1. TAG: ANKUNFT WHITEHORSE

Willkommen in Whitehorse, der Hauptstadt des Yukons! Ihr örtlicher Reiseleiter wird Sie am Flughafen empfangen. Transfer zum Hotel. Nach einer kurzen Pause geht unser Programm auch schon los. Wir besuchen das Wildlife Preserve. Dort können die meisten bekannten Tierarten des nördlichen Territories besucht und bestaunt werden. Das Preserve bietet einen authentischen Lebensraum, in dem sich die Tiere wohlfühlen und den man zu Fuß auf gut begehbbaren Wegen erkunden kann. Am Abend haben Sie die Gelegenheit sich in einem der vielen guten Restaurants in Whitehorse zu verköstigen. Auch unser Yukoner Bier ist sehr zu empfehlen. (Hotel-Übernachtung in Whitehorse)

2. TAG: WHITEHORSE - RUBY RANGE LODGE

Heute beginnt das echte Abenteuer! Nach einem guten Frühstück fahren wir auf dem Alaska Highway bis nach Destruction Bay. Die Straße und die Fahrt dorthin ist schon eine atemberaubende Erfahrung für sich selbst, da die Landschaften immer rauer und wilder wurden. Dieses insbesondere in der Nähe von Haines Junction und am riesigen Kluane See. In Destruction Bay angekommen, starten wir unsere Schneemobilfahrt zur Ruby Range Lodge. Sie werden bald völlig in Yukons Wildnis eingetaucht sein und sich von der realen Welt trennen. Den Rest des Tages verbringen Sie mit Erkundungen der Lodge und einem köstlichen Essen, gut geschützt von der kalten Winternacht. (Übernachtung in der Ruby Range Lodge)

3. TAG: RUBY RANGE LODGE

Heute werden Sie an einem magischen Ort aufwachen, weit weg von jeglicher Zivilisation. Wir beginnen den Tag mit einem guten Frühstück und fahren dann mit den Schneemobilen für 2 Stunden in der Umgebung der Lodge. Es folgt ein Schneeschuhausflug in die unberührte Wildnis und Sie haben die hier die gute Chance, einige Wildtiere zu sehen. Sie werden lernen, wie man Trapper im Großen Norden wird, wenn wir Ihnen beibringen, wie man Fallen setzt und Ihnen zeigt, wie die Gerbung von Tierhäuten gemacht wird. Eisfischen steht ebenfalls auf dem Programm und mit ein wenig Glück können Sie Seesaiblinge, Weißfische oder Arktische Äsche fangen. Wir werden eine weitere Nacht unter den Sternen in der Lodge verbringen und Sie können Zeuge der unbeschreiblichen Schönheit der Nordlichter werden. (Übernachtung in Ruby Range Lodge)

4. TAG: RUBY RANGE LODGE - WHITEHORSE

Mit den Schneemobilen geht es zurück nach Destruction Bay und von dort aus Richtung Whitehorse. Bevor wir jedoch in der Hauptstadt eintreffen genießen wir ein schönes warmes Bad in den Takhini Quellen, die vor allem in kalten Wintertagen sehr beliebt sind. Danach bietet sich die perfekte Gelegenheit ein leckeres Abendessen in einem der vielen Restaurants in Whitehorse einzunehmen und über die schönen Abenteuer der vergangenen Tage zu reden. (Hotel-Übernachtung in Whitehorse)

5. TAG: WHITEHORSE ABREISE

Am letzten Tag Transfer zum Flughafen oder Anschlussprogramm. Ende des Tour-Services.



TERMINE

07.03.-11.03.2024
14.03.-18.03.2024
21.03.-25.03.2024

DAUER

5 Tage / 4 Nächte

PREISE

Doppel-Zimmer: CAD 4,465.00
Einzel-Zimmer: +CAD 840.00
Alle Preise pro Person (plus GST)

GRUPPENGROSSE

5 - 7 Teilnehmer

EINGESCHLOSSENE LEISTUNGEN

- 5 Tage Reise von/bis Whitehorse
- 2 Hotel-Übernachtungen im DZ in Whitehorse
- 2 Übernachtungen im DZ in der Ruby Range Lodge
- Deutschsprachige Reiseleitung
- Individuelle Führung und Interpretation während der gesamten Reise
- 3 Ausflüge mit dem Snowmobil
- Alle notwendigen Transporte im klimatisierten Maxi Van
- Mahlzeiten in der Ruby Range Lodge
- Eintrittsgelder lt. Programm
- Flughafentransfers

NICHT EINGESCHLOSSEN

- Mahlzeiten (außer in der Lodge)
- Optionale Ausflüge
- Persönliche Extras
- Trinkgelder

HINWEIS

Kurzfristige Änderungen im Reiseverlauf sind möglich und liegen im Ermessen des Tour-Guides.



SKIDOO AKTIV PROGRAMME | WHITEHORSE

WHITE FANG



Erkunden Sie den Yukon und genießen Sie die Schönheit unserer Wintertage bei diesem komfortablen Abenteuer. Sie werden auf dieser Tour unglaubliche gefrorene Landschaften erleben und viele spannende Aktivitäten ausprobieren, die der Norden zu bieten hat.

REISEVERLAUF “WHITE FANG”

1. TAG: ANKUNFT WHITEHORSE

Herzlich Willkommen in Whitehorse, der Hauptstadt des Yukon. Ihr Reiseleiter wird Sie am Flughafen treffen und in Ihr Hotel in der Innenstadt bringen. Heute werden wir uns die Zeit nehmen, unsere Reiseroute zu besprechen und sicherzustellen, dass Sie über die passende Ausrüstung verfügen, die Sie brauchen, um das Yukon-Wetter auf die angenehmste Weise zu genießen. (Hotel-Übernachtung in Whitehorse).

2. TAG:

An diesem Morgen beginnt unser großes Abenteuer! Wir treffen uns um 10.00 Uhr gemeinsam vor dem Hotel, um hinaus in die wunderschöne Winternatur zum Startpunkt unserer Schneemobiletour zu fahren. Wir werden ca. 1 Stunde mit den Schneemobilen unterwegs sein und genießen dann eine Pause mit warmem Kaffee und heißen Würstchen, die wir über einem Lagerfeuer grillen werden. Außerdem können wir hier Eisfischen, und mit etwas Glück kann eine leckere Seeforelle oder eine Esche gefangen werden. (Hotel-Übernachtung in Whitehorse)

3. TAG:

Nach einer erholsamen Nacht werden wir früh am Morgen Whitehorse verlassen und uns auf den Weg nach Haines Junction machen. Um so näher wir dem Dorf kommen, um so spektakulärer wird die Aussicht, denn vor uns türmen sich die wunderschönen St. Elias Berge auf. Nach unserer Ankunft werden wir die Schneeschuhe anziehen und uns zu den beeindruckenden Bergen, die rund um den Kathleen See in der Kluane Region liegen, begeben. Zurückgekehrt nach Whitehorse können alle Vorbereitungen für eine abenteuerliche Nacht unter Nordlichtern getroffen werden. Wir verlassen das Hotel um 20.00 Uhr und starten unsere aufregende nächtliche Schneemobilfahrt. Mit etwas Glück fängt der Himmel an für uns in Farben zu tanzen und zu leuchten. Eine Erfahrung, die Sie nie vergessen werden! (Hotel-Übernachtung in Whitehorse)

4. TAG:

Heute werden wir weitere typische Aktivitäten des Nordens ausprobieren. Nach einem ausgiebigen Frühstück starten wir zu einer 2-stündigen Schneemobilfahrt zum Ausgangspunkt einer Hundeschlittenfahrt. Hundeschlitten waren schon immer ein Bestandteil in der Geschichte des Yukon, da es vormalig die einzige Möglichkeit war, während unserer langen und kalten Winter zu reisen. Es ist heute immer noch ein großer Teil unserer Kultur und wir auch auf Rennen wie dem Yukon Quest und dem Iditarod zelebriert. Nachdem Sie Ihre Dosis Adrenalin von der Hundeschlittenfahrt bekommen haben, fahren wir zurück nach Whitehorse und verbringen nach einer warmen Mahlzeit einen letzten gemütlichen Abend. (Hotel-Übernachtung in Whitehorse)

5 TAG: WHITEHORSE ABREISE

Am letzten Tag Transfer zum Flughafen oder Anschlussprogramm. Ende des Tour-Services.



TERMINE

Wöchentlich, Donnerstag bis Montag von Mitte Dezember bis Mitte April

DAUER

5 Tage / 4 Nächte

PREISE

Doppel-Zimmer: CAD 4,395.00
Einzel-Zimmer: +CAD 425.00
Alle Preise pro Person (plus GST)

GRUPPENGROSSE

3 - 7 Teilnehmer

INGESCHLOSSENE LEISTUNGEN

- 5 Tage Reise von/bis Whitehorse
- 4 Hotel-Übernachtungen im DZ in Whitehorse
- Individuelle Führung und Interpretation während der gesamten Reise
- 3 Ausflüge mit dem Snowmobil
- Schneeschuhwanderung Kluane Nationalpark
- Eisfischen
- Hundeschlittentour
- Alle notwendigen Transporte im klimatisierten Maxi Van
- Eintrittsgelder laut Programm
- Flughafentransfers

NICHT INGESCHLOSSEN

- Mahlzeiten
- Optionale Ausflüge
- Persönliche Extras
- Trinkgelder

HINWEIS

Kurzfristige Änderungen im Reiseverlauf sind möglich und liegen im Ermessen des Tour-Guides.



SKIDOO AKTIV PROGRAMME | WHITEHORSE

SNOWMOBILE TAGESTOUREN



Unsere geführten Schneemobil Tagestouren sind die perfekte Lösung für jeden, der einen kurzen Einblick in die Schönheit des Winters im Yukon haben möchte. Unsere erfahrenen Reiseleiter führen Sie auf die besten Winterpfade in Whitehorse und Umgebung. Die Touren durch die wunderschöne Winterlandschaft beginnen nur wenige Minuten vom Stadtzentrum entfernt. Natürlich sind wir auch mit der richtigen Ausrüstung für ein unvergessliches Abenteuer in jeglicher Wetterlage ausgestattet.

1 STUNDE GEFÜHRTE TOUR

Wenn Sie nur kurz Zeit haben und dieses Abenteuer für sich ausprobieren wollen, ist dies Ihre beste Option! Großartiger Service und ein attraktiver Preis macht dieses Angebot unschlagbar. Wir stellen die gesamte Ausrüstung zur Verfügung. Abfahrt ist von Mount Sima auf Anfrage.

3 STUNDEN GEFÜHRTE TOUR + KAFFEPAUSE

Nehmen Sie sich die Zeit und erkunden sie die winterlichen Pfade in der schönen Natur des Yukons. Wir stellen dazu die richtige Kleidung und Ausrüstung bereit. Inklusive Snacks und warme Getränke. Abfahrt von Mount Sima um 9.00 und 13.00 Uhr.

GEFÜHRTE TAGESTOUR + MITTAGESSEN

Nehmen Sie sich einen ganzen Tag Zeit und erkunden sie die vielen winterlichen Pfade die Whitehorse und Umgebung zu bieten haben. Ein unvergessliches Erlebnis in der schönen Natur des Yukons. Wir stellen dazu die richtige Kleidung und Ausrüstung bereit. Inklusive Mahlzeit und warme Getränke. Abfahrt von Mount Sima um 9.00 Uhr.

GEFÜHRTE ABENDTOUR + NORDLICHTER

Als wären die Nordlichter nicht schon ein Abenteuer für sich, setzen wir noch eines drauf und verbinden eine unvergessliche Schneemobilfahrt damit. Diese Tour ist ideal um die Nordlichter zu sehen und wird sicher ein unvergessliches Erlebnis! Abseits der Stadtlichter fahren Sie unter dem Sternenhimmel, um dieses unglaubliche Phänomen des Nordens zu erleben. Wir stellen dazu die richtige Kleidung und Ausrüstung bereit. Abfahrt ist von Mount Sima um 21.00 Uhr.



TERMINE

täglich von Mitte Dezember bis Mitte April

DAUER

1 Stunde oder 3 Stunden,
7 Stunden (ganzer Tag),
3 Stunden Nordlichter Tour

PREISE

1 Stunde geführte Tour:
CAD 160.00 / Fahrer (plus GST)
CAD 140.00 / Mitfahrer (plus GST)

3 Stunden geführte Tour:
CAD 215.00 / Fahrer (plus GST)
CAD 160.00 / Mitfahrer (plus GST)

Ganzer Tag geführte Tour
CAD 360.00 / Fahrer (plus GST)
CAD 305.00 / Mitfahrer (plus GST)

Northern Lights Viewing geführte Tour:
CAD 270.00 / Fahrer (plus GST)
CAD 215.00 / Mitfahrer (plus GST)

GRUPPENGROSSE

2-10 Teilnehmer

EINGESCHLOSSENE LEISTUNGEN

- Schneeanzug, Handschuhe und Helm
- Geführte Schneemobil Tour
- Miete Schneemobil
- Snack oder Mittagessen, Getränke (wie beschrieben)

NICHT EINGESCHLOSSEN

- Winter Kleidung (außer wie beschrieben)
- Persönliche Extras
- Trinkgelder

HINWEIS

Alle Fahrer müssen 18 Jahre alt sein und einen gültigen Führerschein besitzen. Alle Mitfahrer müssen aus Sicherheitsgründen eine Mindestgröße von 1,45 m haben.

Kurzfristige Änderungen im Reiseverlauf sind möglich und liegen im Ermessen des Tour-Guides.



CHARTERSERVICE & MASSGESCHNEIDERTE PROGRAMME

Ein Fahrzeug aus der Charterflotte von Ruby Range Adventure zu mieten ist einfach, bequem und ökonomisch. Unsere zuverlässigen Fahrer, Tourguides und Reiseleiter stellen eine reibungslose und professionelle Umsetzung sicher. Angebote sind kostenfrei und mit unserer 35jährigen Erfahrung stehen wir Ihnen beratend zur Seite. Setzen Sie sich mit uns in Verbindung und wir kümmern uns gerne auch um Ihr geplantes Projekt.

KONTAKT

Ruby Range Adventure Ltd.
Charter Services
PO Box 30107
Whitehorse, YT
Y1A 5M2
Kanada

Telefon: +1 (867) 322-8600
Fax: +1 (867) 322-8605

BUS/VAN CHARTER & FAHRER / REISELEITER

Günstige Preise und freundlicher Service verbunden mit ortskundigen, kenntnisreichen Fahrern sind kennzeichnend für unseren Bus/Van Charter Service in Alaska, Yukon und Kanadas Westen. Wir bedienen mit unseren eigenen Fahrzeugen Gruppengrößen bis zu 24 Teilnehmern. Fahrer, Reiseleiter und Step-On-Guides stehen Ihnen zur Verfügung. Bitte fragen Sie nach den vorhandenen Sprachen der Tourbegleiter. Englisch, Französisch und Deutsch sind vorhanden, weitere Sprachen wie beispielsweise Spanisch und Japanisch auf Anfrage möglich.

EXLUSIVE SONDERGRUPPEN / PRIVATREISEN / INCENTIVES

Private Charters stehen für eine oder mehrere Personen ebenfalls zur Verfügung. Wählen Sie aus unserer grossen Auswahl erprobter Tourverläufe und Rundreisen oder alternativ individuell für Sie ausgearbeitete und massgeschneiderte Programme passend zu Ihren eigenen Vorstellungen. Eine hervorragende Art den Urlaub ganz exklusiv mit der Familie, im Freundes- oder Kollegenkreis zu verbringen. 15 Sitzter Maxivans und komfortable Kleinbusse bis max. 24 Teilnehmern incl. kompeteten Reiseleitern stehen zur Verfügung. Wir bieten Ihnen einen kompletten Rundumservice und kümmern uns um jedes Detail.

ALLGEMEINE GESCHÄFTSBEDINGUNGEN

NOTWENDIGE TEILNEHMER-INFORMATION BEI BUCHUNG

- Name (Vorname, Zweiter Vorname, Nachname)
- Nationalität und Reisepass-Nr.
- Tour-Name
- Datum, Aktivität und Art der Tour
- Fluginformation (An- und Abreise)
- Gewicht (für Reisekomponenten mit Kleinflugzeug)
- Geburtsdatum (für Reisekomponenten inklusive Fähre und/oder Grenzüberquerung YUKON-ALASKA)

FIT BUCHUNG: Information ist erforderlich zur Zeit der Buchung.

GRUPPENREISEN BUCHUNG: Information wird erbeten zur Zeit der Buchung und ist erforderlich mindestens 30 Tage vor Tourstart.

PREIS-INFORMATION

Alle veröffentlichten Preise sind Endverbraucherpreise und sind in CAD oder USD ausgezeichnet. Alle Preise sind zzgl. Steuern, Gebühren. Änderungen vorbehalten. GOODS & SERVICE TAX (GST): Alle kanadischen Reisepreise verstehen sich zzgl. 5% GST. Rechnungen sind in der angegebenen Währung auf das entsprechende Bankkonto zu überweisen (Bankinformation wird in jeder Rechnung ausgewiesen). Wir akzeptieren Buchungen per Post, FAX, Telefon oder Internet.

ANZAHLUNG

Anzahlung: 25% der Gesamtsumme ist zahlbar bis einschließlich 14 Tagen nach Buchungsbestätigung. In Sonderfällen sind bis zu 50% Anzahlung notwendig um die Buchung zu bestätigen.

RESTZAHLUNG

Zeltreisen: Alle Rechnungen sind zahlbar in gesamter Summe bis einschließlich 30 Tage vor Antritt der Reise.

Hotelreisen / Selbst Geführte Reisen: Alle Rechnungen sind zahlbar in gesamter Summe bis einschließlich 45 Tage vor Antritt der Reise.

STORNOGEBÜHREN

RÜCKTRITT DURCH DEN KUNDEN:

Die folgende Zahlungsstaffel gilt für alle Rechnungen sofern nicht anders vermerkt. Diese Gebühren werden in unserer Bestätigung angegeben. Stornierungen müssen schriftlich erfolgen. Stornogeühren berechnen sich prozentual von der Gesamtsumme der Rechnung und dem Datum an dem die Stornierung in unserem Büro eingegangen ist.

ZELTREISEN:		HOTELREISEN / SELBST GEFÜHRTE REISEN:	
Nach Rechnungsstellung:	25%	Nach Rechnungsstellung:	25%
60-30 Tage vor Reisebeginn:	40%	60-45 Tage vor Reisebeginn:	40%
29-5 Tage vor Reisebeginn:	60%	44-30 Tage vor Reisebeginn:	60%
Innerhalb 5 Tage vor Reisebeginn:	100%	Innerhalb 30 Tage vor Reisebeginn:	100%

RÜCKTRITT UND KÜNDIGUNG DURCH RUBY RANGE ADVENTURE LTD.:

Im Fall das die vorgeschriebene Mindestteilnehmerzahl nicht erreicht wird behalten wir uns das Recht vor ein Programm bis 14 Tagen vor dem Beginn zu annullieren. Betroffene werde umgehend benachricht und haben Anspruch auf einen vollständige Rückerstattung sollten sie nicht in der Lage sein an einem anderen Termin teilzunehmen. Sollten wir oder unsere Partner gezwungen sein durch widere Umstände wie Waldbrände, Überschwemmungen, Fahrzeugschäden den Reiseverlauf abzuändern dann liegt dies im Ermessen des Reiseleiters.

Bei Charter Service und Individual-Programmen können die Zahlungs- und Stornierungsbedingungen von unseren Allgemeinen Geschäftsbedingungen abweichen. Wir behalten uns in gesonderten Fällen eine erhöhte Anzahlung oder Vollzahlung bei Buchung vor. Sie werden rechtzeitig über die genauen Zahlungs- und Stornierungsbedingungen in Kenntnis gesetzt.

BANKVERBINDUNG

	CAD KONTO	USD KONTO
Kontoname:	Ruby Range Adventure Ltd.	Ruby Range Adventure Ltd.
Bankname:	Bank of Montreal	Bank of Montreal
Ort:	Whitehorse, Yukon Territory, Canada	Whitehorse, Yukon Territory, Canada
Währung:	CAD	USD
Kontonummer:	1038-276	4794-308
Transit-Nr:	09980-001	09980-001
Swift Code:	BOFMCAM2	BOFMCAM2
Routing Number:	//CC000109980	//CC000109980

KONTAKT INFORMATION

Ruby Range Adventure Ltd.
P.O. Box 30107
Whitehorse, Yukon
Y1A 5M2
Canada

Telefon: +1 867 322-8600
Fax: +1 867 322-8605
E-mail: info@rubyrange.com

HAFTUNGSBESCHRÄNKUNG

Ruby Range Adventure Ltd. wählt Dienstleister und Lieferanten (z.B. Hotels, Transportunternehmen und andere Dienstleister, die Reiseservices bereit stellen) mit großer Sorgfalt. Diese Dienstleister und Lieferanten sind jedoch unabhängige Vertragspartner und Ruby Range Adventure Ltd. kann nicht verantwortlich gemacht werden und haftet nicht für ihre Handlungen oder Unterlassungen.

Für alle Aktivitätenprogramme in Kanada und USA (z.B., aber nicht beschränkt auf, River-Rafting, Reiten, Kanufahren, Wandern, Sightseeing usw.) muss ein Teilnehmer eine „Aufhebung der Haftung“ unterzeichnen. Ein Teilnehmer verpflichtet sich eine Aufhebung der Haftung bei Beginn des Programms zu unterzeichnen. Ruby Range Adventure wird natürlich alles dafür tun die größtmögliche Sicherheit für alle seine Teilnehmer zu gewährleisten.

Ruby Range Adventure kann auch nicht haftbar gemacht werden für Änderungen im Reiseverlauf auf Grund von Wetterbedingungen, höhere Gewalt oder besonderen Bedingungen, die außerhalb unserer Kontrolle liegen.

Alle Kosten, die durch Verspätungen der Passagiere auf dem Flughafen oder Verzögerungen, die am Ende der Reise auftreten, führen könnten liegen in der Verantwortung des Kunden. Ruby Range Adventure kann nicht haftbar gemacht werden.

Darüber hinaus kann Ruby Range Adventure nicht haftbar gemacht werden für die Inhalte der Broschüre von Großhändlern oder Reiseveranstaltern und etwaige Falschdarstellung unserer Tourenprogramme.

Sollten Probleme auftreten sind Kunden verpflichtet während ihrer Reise umgehend mit Ruby Range Adventure Kontakt aufzunehmen um das Problem zu lösen. Sollte eine schriftliche Beschwerde eingereicht werden muss diese an Ruby Range Adventure innerhalb von 4 Wochen nach Abschluss der Reise geschickt sein. Forderungen, die uns nach diesem Zeitpunkt eingehen, können nicht berücksichtigt werden.

Jeder Teilnehmer ist selbst dafür verantwortlich, für ausreichenden Versicherungsschutz zu sorgen. Reiseversicherungen und Reiserücktrittsversicherungen sind über Ihr Reisebüro erhältlich.

Copyright © Ruby Range Adventure Ltd. Alle Rechte vorbehalten. Kein Teil dieses Dokuments darf reproduziert oder übertragen werden in irgendeiner Form oder mit irgendwelchen Mitteln, elektronisch oder mechanisch, einschließlich Fotokopieren, Aufzeichnung oder mit Hilfe jeglichen Speicher- und Archivierungssystems ohne schriftliche Genehmigung von Ruby Range Adventure Ltd.

